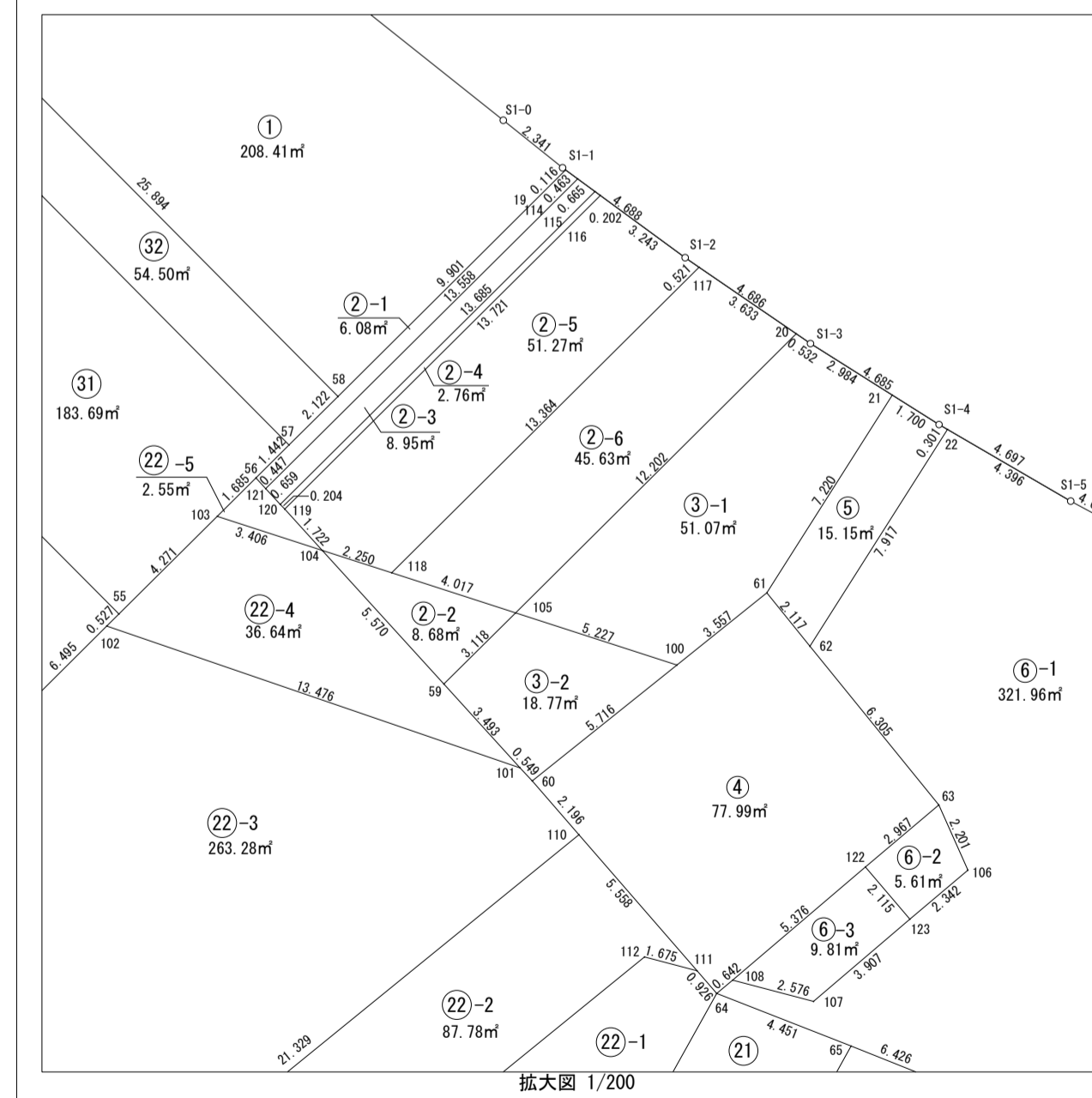
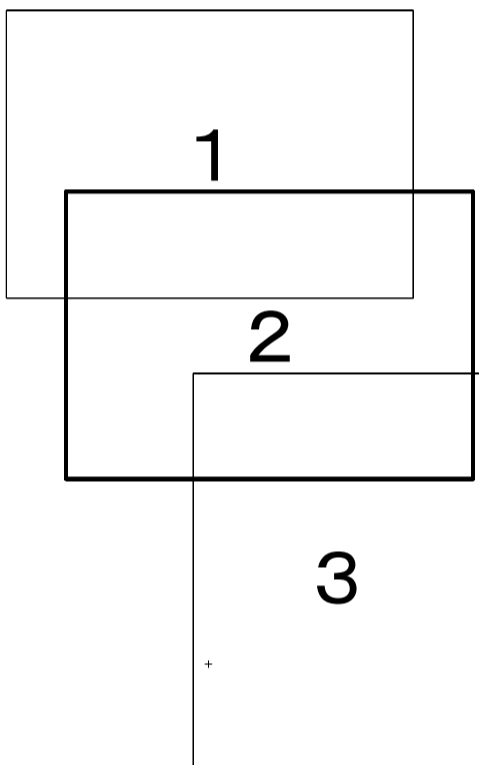
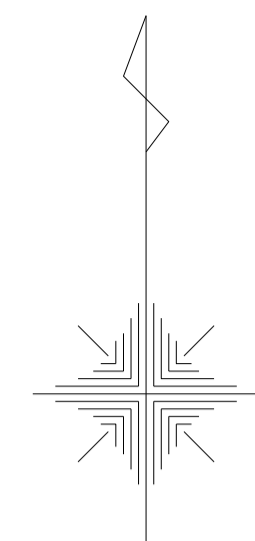


柏都市計画事業 高柳駅西側特定土地区画整理事業 街区・画地出来形確認測量原図

S = 1 : 5 0 0



3号街区公園
1260.40㎡

この図は、参考図で境界を証明するものではありません。
柏市役所

「この測量成果は、国土地理院長の助言を受けて得たものである。
(助言番号) 平26関公第245号」

柏市高柳駅西側土地区画整理組合

平成二十八年十二月

株式会社 八州