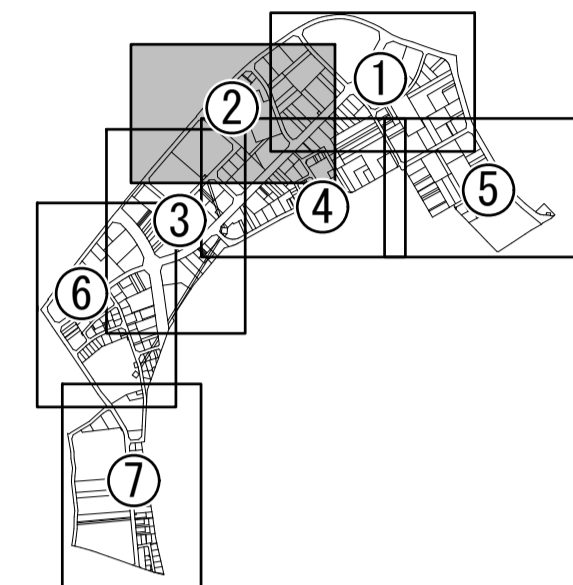

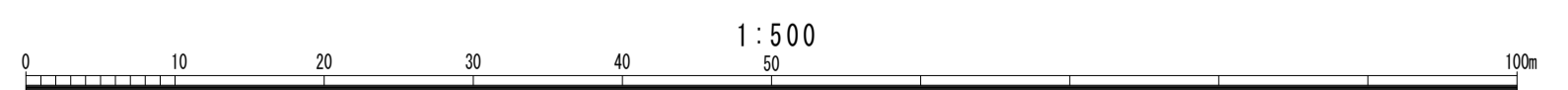


# 画地出来形確認測量図 (2/7)



この図は、参考図で境界を証明するものではありません。  
 柏市役所



測地系：世界測地系（測地成果2011）（第9系）

|      |             |      |     |
|------|-------------|------|-----|
| 図名   | 画地出来形確認測量図  |      |     |
| 縮尺   | 1:500       | 図面番号 | 2/7 |
| 作成年月 | 平成29年11月 作成 |      |     |
| 作成者  | 株式会社 岡本設計企画 |      |     |

柏市柏インター第一地区土地区画整理組合