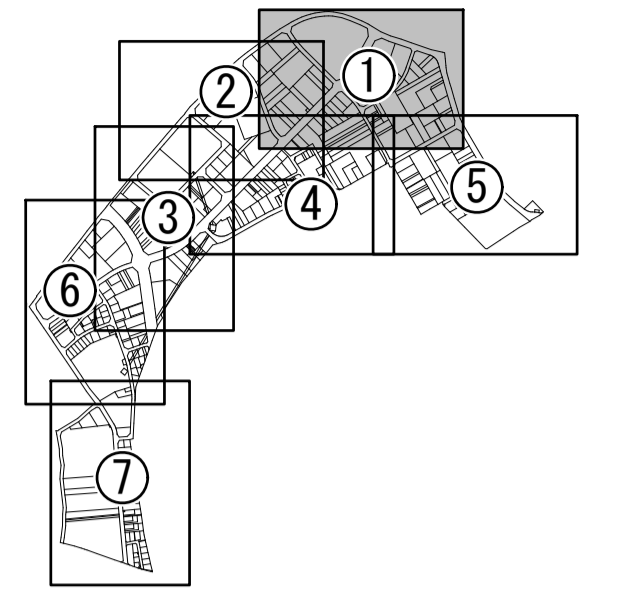



画地出来形確認測量図 (1/7)

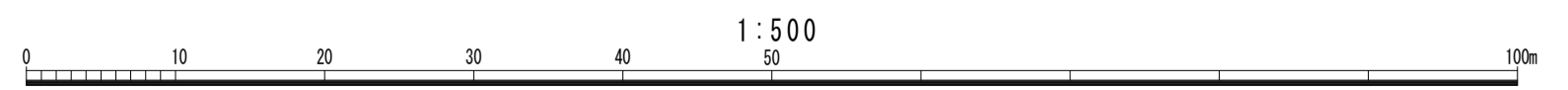


柏インター南

柏インター南

柏インター南

この図は、参考図で境界を証明するものではありません。
柏市役所



測地系：世界測地系（測地成果2011）（第9系）	
図面名	画地出来形確認測量図
縮尺	1：500
図面番号	1/7
作成年月	平成29年11月 作成
作成者	株式会社 岡本設計企画
柏市柏インター第一地区土地区画整理組合	