

大津ヶ丘中学校区 (風早北部小学校区, 大津ヶ丘第一小学校区)

対象校

令和6年5月1日時点

名称	住所	敷地面積 (㎡)	延床面積 (㎡)	建築年度		建築年数	児童生徒数 (人)		学級数 (学級)	
				西暦	和暦		通常	特支	通常	特支
風早北部小学校	大井1854-1	12,019	6,102	1969	S44	55	635	32	22	5
大津ヶ丘第一小学校	大津ヶ丘3-50	19,936	5,949	1978	S53	46	290	22	12	3
小学校計		31,955	12,051				925	54	34	8
大津ヶ丘中学校	大津ヶ丘1-25	27,313	7,219	1978	S53	46	557	14	17	3
大津ヶ丘中学校区3校計		59,268	19,270				1,482	68	51	11

学校別児童生徒数の将来推計

学校名	区分	20年前			10年前			現在			10年後										20年後			
		H16 2004	H26 2014	R6 2024	R7 2025	R8 2026	R9 2027	R10 2028	R11 2029	R12 2030	R13 2031	R14 2032	R15 2033	R16 2034	R17 2035	R18 2036	R19 2037	R20 2038	R21 2039	R22 2040	R23 2041	R24 2042	R25 2043	R26 2044
風早北部小学校	児童数	364	817	667	643	633	585	542	536	516	488	461	463	465	458	454	452	449	446	443	441	439	436	435
	学級数	12	25	22	21	20	19	18	19	19	18	18	18	18	18	18	18	18	18	18	18	18	18	18
大津ヶ丘第一小学校	児童数	394	347	312	308	311	302	296	271	260	254	247	244	235	253	249	246	242	240	237	235	233	232	231
	学級数	13	12	12	12	12	12	12	11	11	11	11	11	11	12	12	12	12	12	12	12	12	12	12
大津ヶ丘中学校	生徒数	410	508	571	505	458	465	472	449	425	408	423	391	361	318	321	319	329	326	323	320	317	315	312
	学級数	12	15	17	16	15	14	14	14	13	13	13	12	11	9	10	10	10	10	10	10	9	9	9

学級数は普通学級の数に記載

小学校	中学校
～6学級	～3学級
7～11学級	4～5学級
12～17学級	6～11学級
18～24学級	12～18学級
25～30学級	19～24学級
31学級～	25学級～

学校の沿革

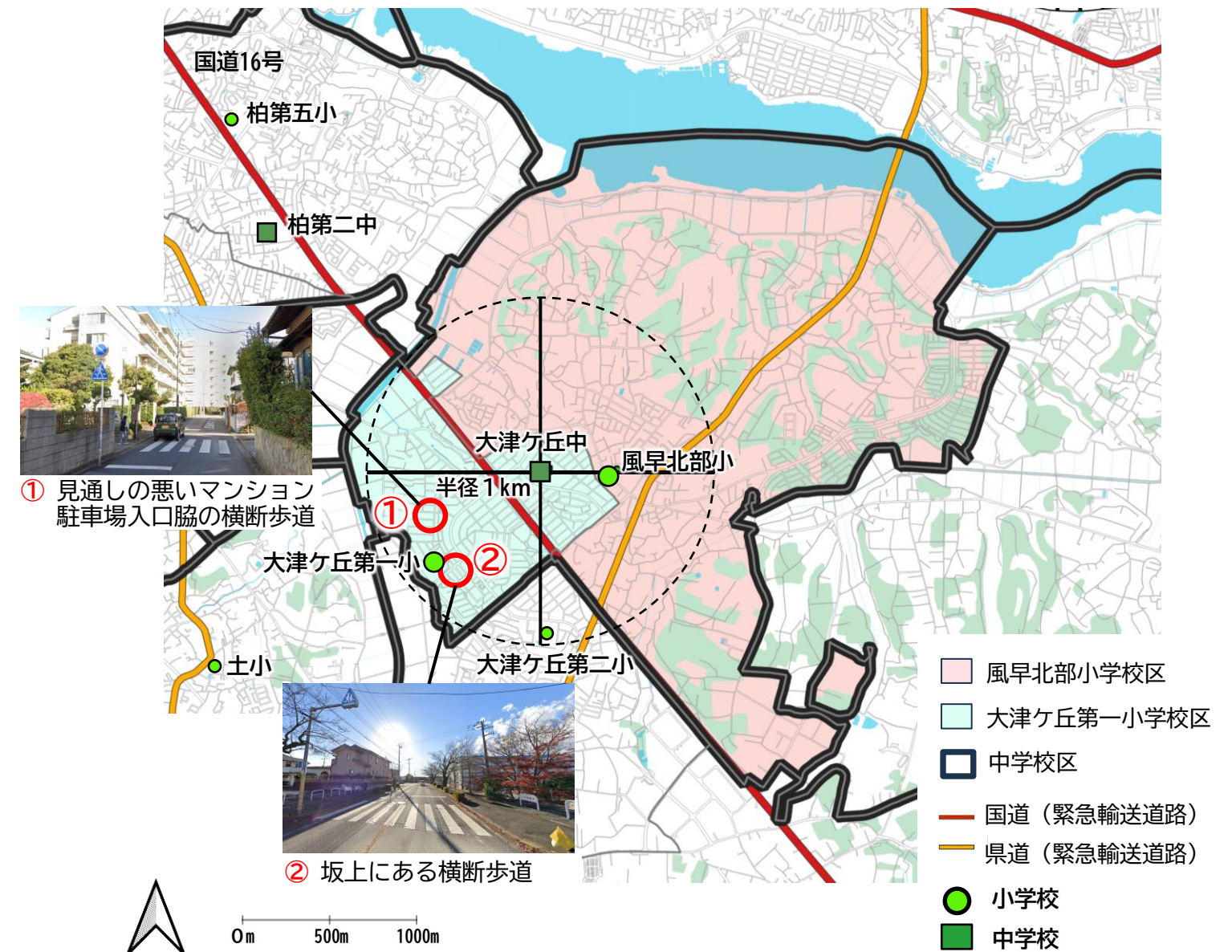
出典：令和6年度学校施設要覧

昭和22年	昭和53年	令和6年
風早北部小 開校	↓ 【大津ヶ丘第一小へ一部】	風早北部小
	↓ 大津ヶ丘第一小 開校 【風早北部小から】	大津ヶ丘第一小
	↓ 大津ヶ丘中 開校 【風早中から】	大津ヶ丘中

教育目標 / コミュニティ・スクール (学校運営協議会) 設置状況

名称	教育目標	設置状況	設置時期	R6年委員数
風早北部小	未来への夢や目標をもち、その実現に向けて努力する人間性豊かなたくましい児童の育成	単独	R5.4～	9人
大津ヶ丘第一小	豊かな人間性と創造性を備えた児童の育成	単独	R5.4～	9人
大津ヶ丘中	未来を切り拓く人間力の育成	単独	R5.4～	9人

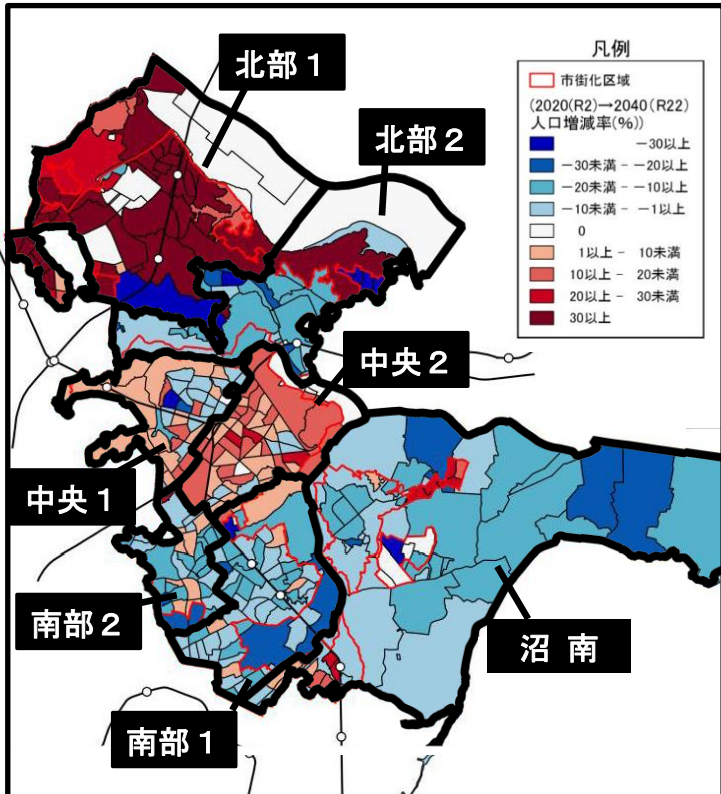
配置状況・地域状況・学区状況



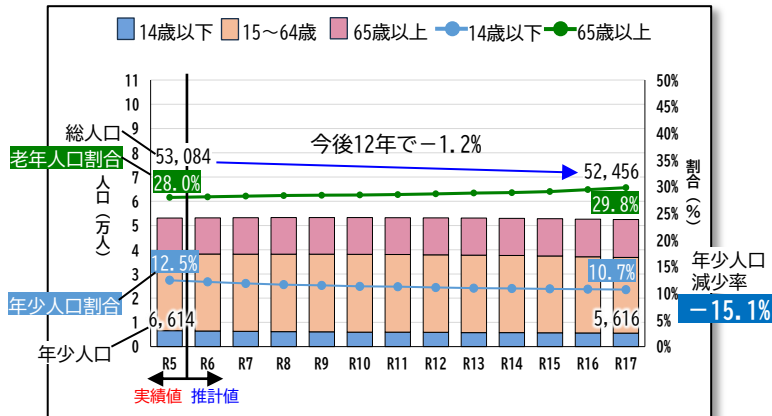
大津ヶ丘中学校区 (風早北部小学校区, 大津ヶ丘第一小学校区)

地域状況

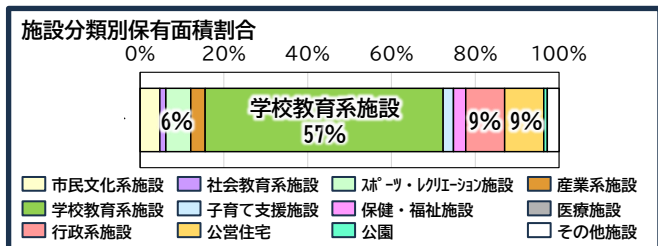
R2 ⇒ R22の人口増減率



沼南：将来人口推計結果



沼南：施設分類保有面積



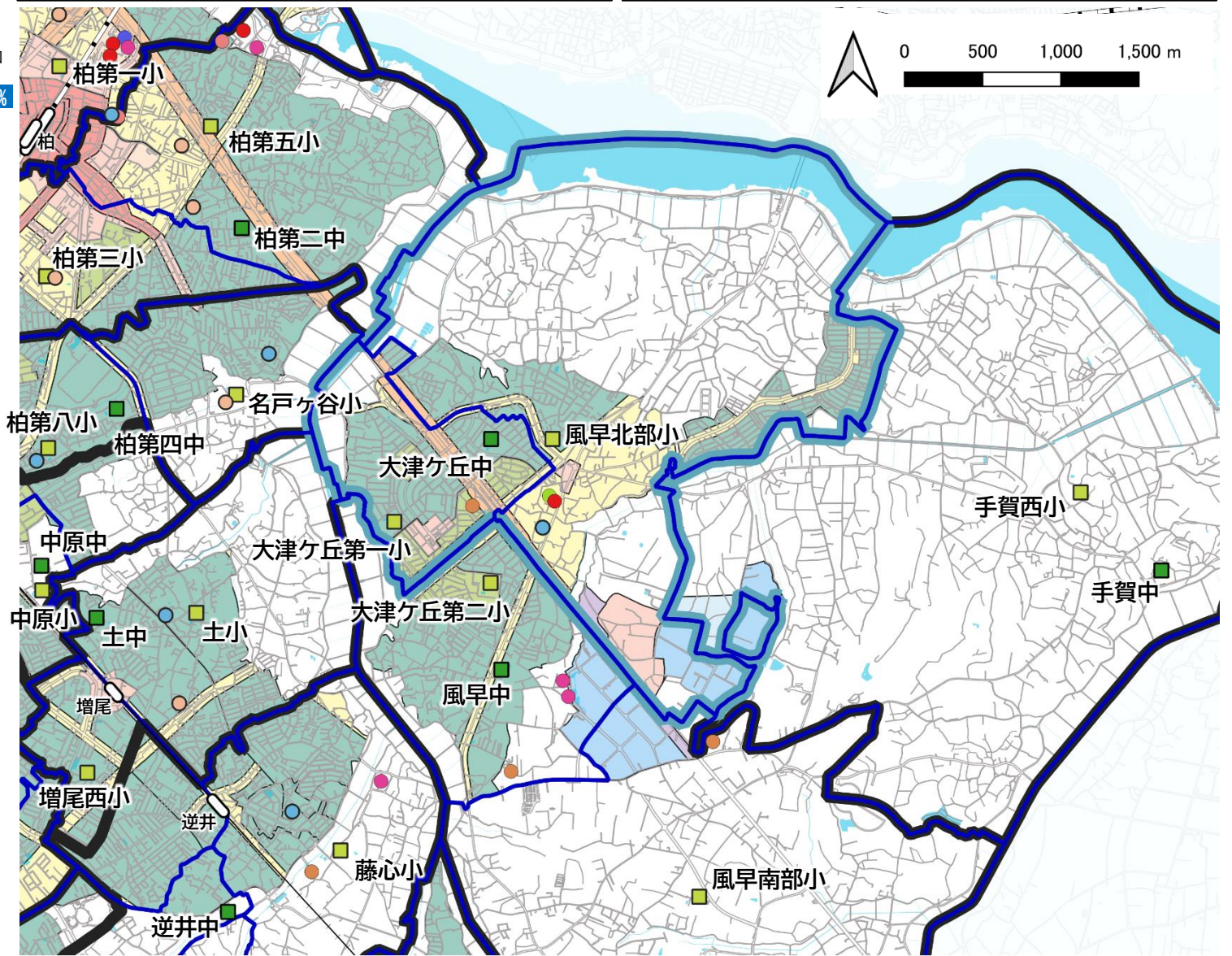
周辺施設・周辺状況

地域の概要

- 大規模開発された大津ヶ丘地区が学区に含まれている。大津ヶ丘地区の中で、高層住宅のあるエリアは大津ヶ丘第一小の学区に含まれる。
- 風早北部小の東側には、手賀の杜住宅が広がっている。

学区の状況

- 学区内に交通量の多い国道16号線が横切っており、大津ヶ丘第一小の一部学区は国道を横切ることになっている。



建物情報

施設名	建物名	構造	階数	延床面積 (㎡) プールは水面積	運動場は校地面積 (㎡)	建築年度		築年数
						西暦	和暦	
風早北部小学校	校舎-1	RC	3	3,431		1969	S44	55
	校舎-2	S	2	489		2010	H22	14
	校舎-3	S	1	80		2010	H22	14
	校舎-4	S	1	180		2012	H24	12
	校舎-5	S	2	1,185		2014	H26	10
	屋内運動場	S	1	602		1971	S46	53
	プール	S		325		1978	S53	46
大津ヶ丘第一小学校	校舎-1	RC	4	3,086		1978	S53	46
	校舎-2	RC	4	1,905		1980	S55	44
	屋内運動場	S	2	687		1978	S53	46
	プール	S		325		1979	S54	45
	共用運動場	-	-	-	2,788	-	-	-

施設名	建物名	構造	階数	延床面積 (㎡) プールは水面積	運動場は校地面積 (㎡)	建築年度		築年数
						西暦	和暦	
大津ヶ丘中学校	校舎-1	RC	4	2,462		1978	S53	46
	校舎-2	RC	4	846		1984	S59	40
	校舎-3	RC	2	1,615		1978	S53	46
	校舎-4	RC	2	491		1978	S53	46
	屋内運動場	RC	2	995		1978	S53	46
	武道場	S	1	487		1996	H8	28
	プール	S		325		1979	S54	45
	共用	-	-	-	-	-	-	-
	運動場	-	-	-	16,495	-	-	-

用途地域

- 第一種低層住居専用地域
- 第二種低層住居専用地域
- 第一種中高層住居専用地域
- 第二種中高層住居専用地域
- 第一種住居地域
- 第二種住居地域
- 準住居地域
- 近隣商業地域
- 商業地域
- 準工業地域
- 工業地域
- 工業専用地域
- 市街化調整区域

周辺施設

- 小学校
- 中学校
- 保育園
- スポーツ施設
- 文化施設
- 中央図書館
- 博物館等
- 庁舎
- 近隣センター
- 医療施設・老人福祉センター
- 中学校区
- 小学校区
- 大津ヶ丘中学校区