

VII 指 令

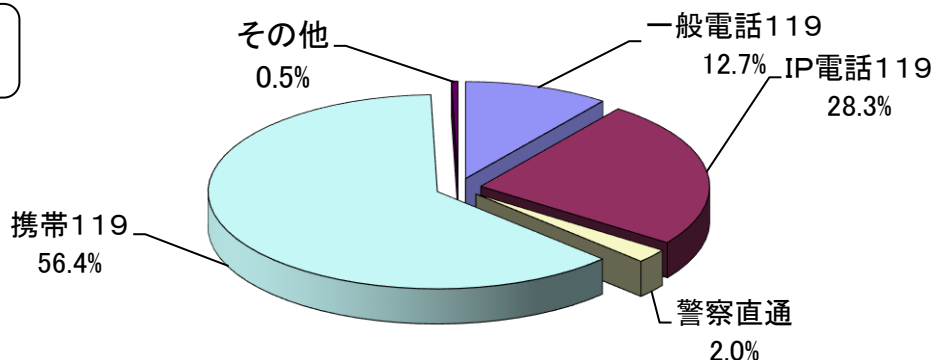


119番等受信状況

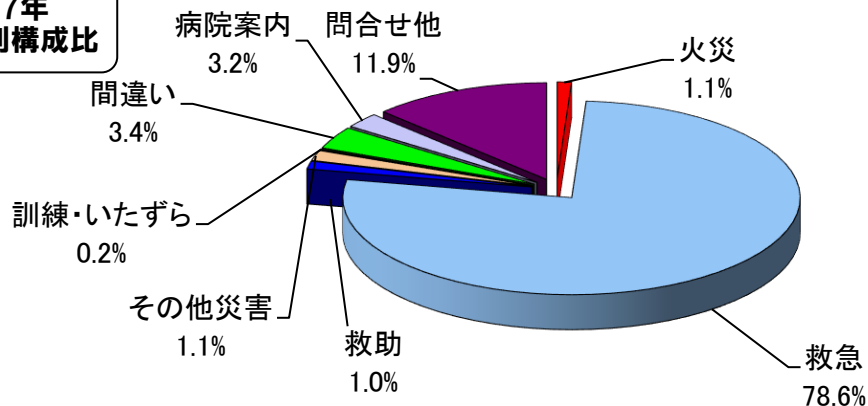
(令和7年中)

	計	一般電話119	IP電話119	警察直通	携帯119	その他
計	32,639	3,347	8,031	761	20,351	149
火災通報	330	30	48	24	226	2
救急通報	25,121	2,495	7,239	472	14,794	121
救助通報	417	14	26	118	249	10
その他災害通報	550	28	34	134	340	14
訓練	22	20	1	0	1	0
いたずら	39	15	4	0	20	0
間違い	1,212	93	81	3	1,035	0
病院案内	821	23	129	0	669	0
問合せ他	4,127	629	469	10	3,017	2

令和7年
受信種別構成比



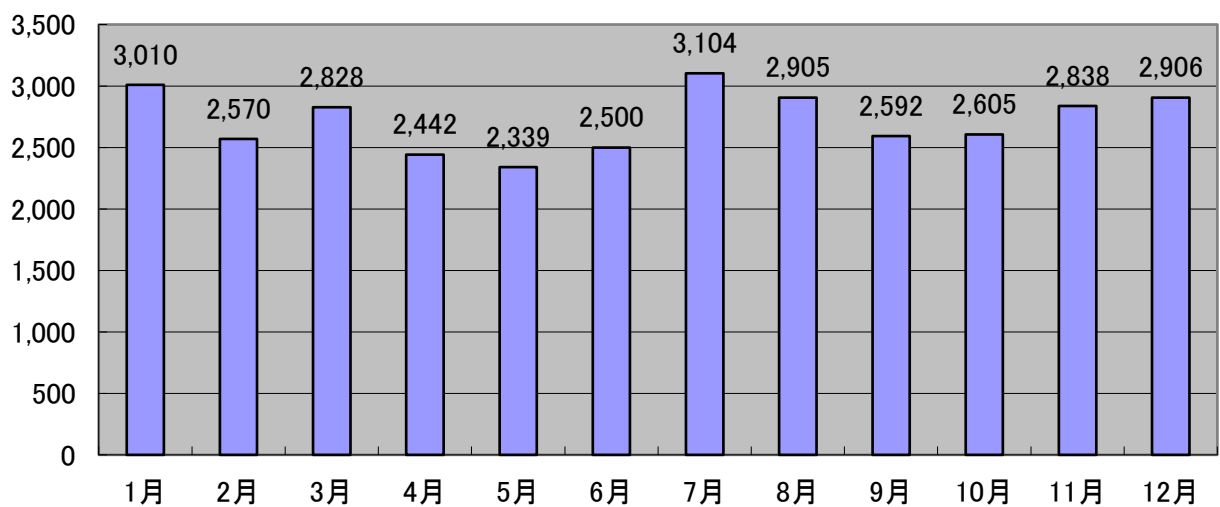
令和7年
通報種別構成比



月別119番等受信状況

(令和7年中)

	計	1月	2月	3月	4月	5月	6月	7月	8月	9月	10月	11月	12月
計	32,639	3,010	2,570	2,828	2,442	2,339	2,500	3,104	2,905	2,592	2,605	2,838	2,906
火災通報	330	18	31	42	24	8	13	26	27	14	36	68	23
救急通報	25,121	2,409	1,963	2,094	1,906	1,801	1,934	2,363	2,220	1,967	2,029	2,168	2,267
救助通報	417	31	33	31	27	30	26	41	39	38	45	33	43
その他災害通報	550	49	49	38	25	35	30	56	53	71	46	42	56
訓練	22	0	3	4	1	1	1	2	4	3	0	0	3
いたずら	39	5	2	1	2	3	8	3	3	3	2	5	2
間違い	1,212	107	113	141	78	93	75	108	112	98	98	90	99
病院案内	821	86	76	77	45	52	53	62	84	66	63	86	71
問合せ他	4,127	305	300	400	334	316	360	443	363	332	286	346	342



気象状況表

(令和7年中)

		1月	2月	3月	4月	5月	6月	7月	8月	9月	10月	11月	12月	
風向・風速	風速 m/s	0.5以下(日)												
		0.6-3未満(日)	26	17	22	18	22	23	18	23	25	29	28	28
		3-5未満(日)	5	10	9	11	9	5	12	7	5	2	2	1
		5-10未満(日)		1		1		2	1	1				2
		10以上(日)												
	平均	風速(m/s)	2.1	2.8	2.6	2.8	2.5	2.6	3.0	2.6	2.4	2.2	1.7	1.9
		風向	北西	西	南	南南東	南南東	南南東	南	南南東	北東	北西	北西	北西
	瞬間最大	風速(m/s)	17.4	24.7	19.3	20.3	18.8	15.4	18.9	18.1	13.5	15.2	16.4	19.1
風向		西北西	西北西	南	西北西	南	南南東	南	南	南南東	北北東	西南西	西	
気温	最高(℃)	14.3	16.9	25.3	28.7	29.6	35.4	36.5	38.1	35.9	29.0	22.3	20.5	
	最低(℃)	-1.7	-1.3	-0.3	2.8	11.2	14.4	20.3	23.3	16.2	8.8	3.2	-1.3	
	平均(℃)	5.8	5.8	10.1	15.1	18.6	24.7	28.4	29.3	26.2	18.1	12.2	7.5	
湿度	最高(%)	96.6	95.0	98.3	98.6	98.8	99.1	98.8	98.0	98.6	97.4	96.6	96.9	
	最低(%)	13.6	11.3	9.7	7.7	27.2	17.5	36.6	28.6	32.5	26.9	21.9	18.6	
	平均(%)	51.9	40.6	63.6	67.6	75.0	75.5	75.3	75.0	74.9	74.9	62.2	59.5	
気圧	現地(hPa)	1014.3	1012.3	1013.6	1009.6	1010.6	1007.8	1009.1	1008.0	1011.5	1017.0	1015.6	1015.2	
	海面(hPa)	1016.5	1014.5	1015.8	1011.7	1012.7	1009.9	1011.1	1010.0	1013.6	1019.2	1017.8	1017.4	
雨量	日最大(mm)	19.0	5.5	42.0	38.5	57.5	70.0	40.5	16.5	62.5	41.0	9.5	11.0	
	月積算(mm)	39.5	5.5	136.5	115.5	181.0	150.5	59.0	36.5	90.5	88.5	12.0	33.5	
	累計(mm)	39.5	5.5	136.5	115.5	181.0	150.5	59.0	36.5	90.5	88.5	12.0	33.5	

気象警報等の発表状況

(令和7年中)

		計	1月	2月	3月	4月	5月	6月	7月	8月	9月	10月	11月	12月
計		311	19	17	35	29	30	31	24	36	39	11	20	20
警 報	大雨	2							1		1			
	洪水	1									1			
	波浪													
	暴風													
	大雪													
注 意 報	強風	52	4	7	7	5	7	4	1	4	4	2	3	4
	風雪													
	波浪													
	乾燥	31	5	4	4	3	1						6	8
	洪水	7			1		1	1			4			
	濃霧	89	4	1	9	11	9	13	8	12	7	5	5	5
	雷	103	6	5	7	7	11	11	10	19	15	3	6	3
	大雨	17			1	1	1	1	4	1	7	1		
	大雪	2			2									
	着雪	2			2									
	霜	5			2	2		1						
低温														

無線通信施設現況（デジタル）

（令和8年4月1日現在）

区 分	基地局固定型	陸 上 移 動 局					
		卓上型	車載型	可搬型	携帯型	携帯型	
		20W	5W	5W／10W	5W／10W	1W／2W	5W
		260MHz	260MHz	260MHz	260MHz	260MHz	260MHz
合 計	1	5	57	17	103	54	
企画総務課		1					
消防職員課							
消防団課					1		
火災予防課					1		
警防課				4			
救急課							
指揮統制課	1		2	4	4	3	
消 防 局 計	1	1	2	8	6	3	
西部消防署		1	10			5	
富勢分署			4	1		2	
たなか分署			3	1		3	
東部消防署		1	9			5	
逆井分署			4	1		2	
光ヶ丘分署			3	1		3	
旭町消防署		1	7			3	
西原分署			3	1		2	
沼南消防署		1	7			4	
高柳分署			3	1		2	
手賀分署			2	1		2	
消 防 署 計		4	55	7		33	
消 防 団				2	97	18	

※ 基地局固定型の所有者(免許人)は千葉県となります。