

# VII 指 令

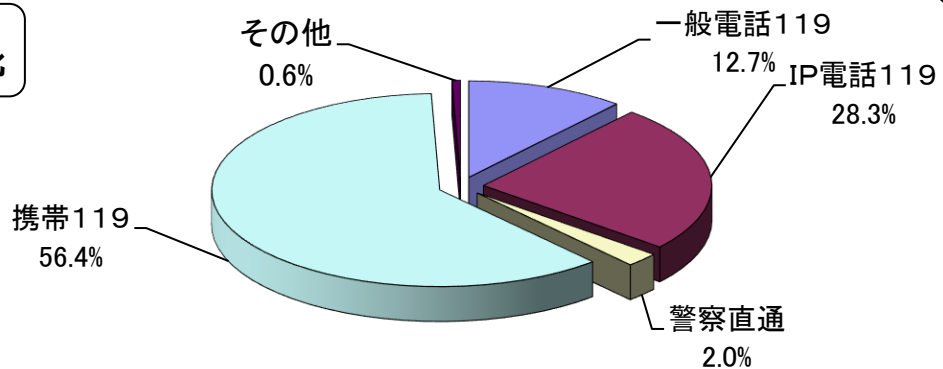


# 119番等受信状況

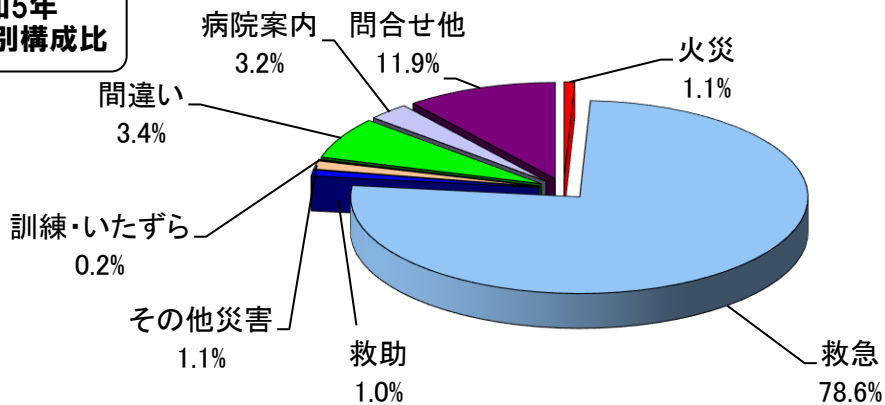
(令和5年中)

	計	一般電話119	IP電話119	警察直通	携帯119	その他
計	33,625	3,777	8,321	790	20,538	199
火災通報	252	24	31	26	169	2
救急通報	25,599	2,920	7,497	552	14,468	162
救助通報	335	20	26	110	169	10
その他災害通報	466	24	54	99	268	21
訓練	30	23	1	0	6	
いたずら	33	12	3	0	18	
間違い	2,344	150	158	1	2,035	
病院案内	981	46	131	0	804	
問合せ他	3,585	558	420	2	2,601	4

令和5年  
受信種別構成比



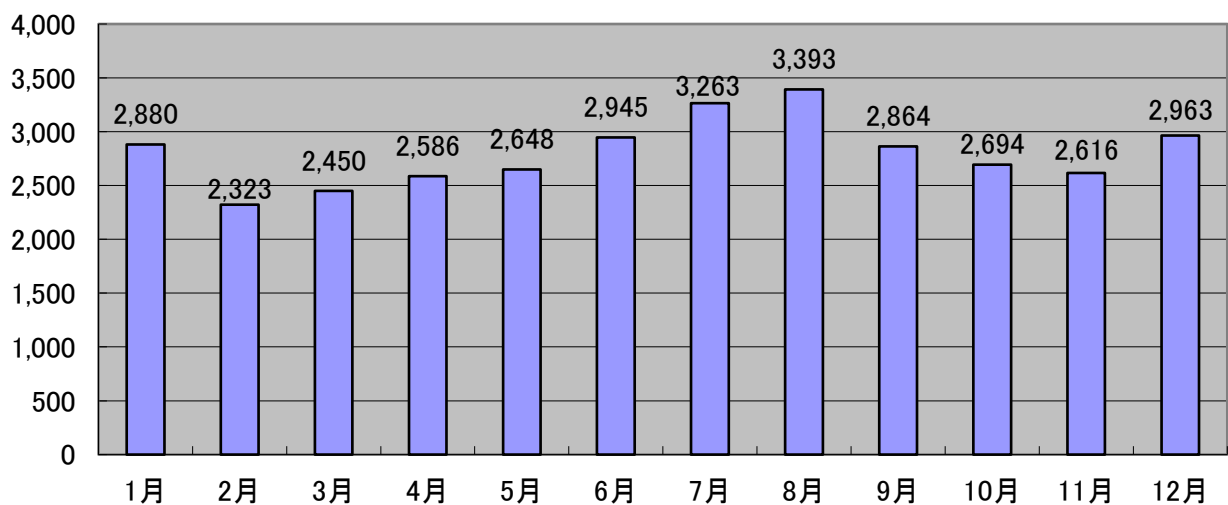
令和5年  
通報種別構成比



## 月別119番等受信状況

(令和5年中)

	計	1月	2月	3月	4月	5月	6月	7月	8月	9月	10月	11月	12月
計	33,625	2,880	2,323	2,450	2,586	2,648	2,945	3,263	3,393	2,864	2,694	2,616	2,963
火災通報	252	24	23	29	24	16	10	30	22	12	13	19	30
救急通報	25,599	2,328	1,822	1,839	1,908	1,953	2,109	2,446	2,599	2,181	2,067	2,031	2,316
救助通報	335	21	26	21	36	27	22	42	31	27	26	27	29
その他災害通報	466	24	23	28	35	31	70	38	44	56	36	34	47
訓練	30	1	5	2		1	3	2	2	6	2	2	4
いたずら	33	9	1	5		2	4	3	3	2	2	1	1
間違い	2,344	103	155	180	173	217	282	305	246	194	177	139	173
病院案内	981	95	44	72	54	75	87	92	95	106	71	91	99
問合せ他	3,585	275	224	274	356	326	358	305	351	280	300	272	264



# 気象状況表

(令和5年中)

		1月	2月	3月	4月	5月	6月	7月	8月	9月	10月	11月	12月	
風向・風速	風速 m/s	0.5以下(日)												
		0.6-3未満(日)	26	20	29	19	26	28	26	24	25	27	28	30
		3-5未満(日)	3	8	2	7	4	2	5	7	5	4	2	1
		5-10未満(日)	2			4	1							
		10以上(日)												
	平均	風速(m/s)	2.1	2.5	2.2	3.0	2.6	2.2	2.5	2.6	2.4	2.1	1.9	1.7
		風向	北西	北西	南南東	南	南南東	南南東	南南東	南南東	南南東	北西	北西	北西
	瞬間最大	風速(m/s)	22.8	18.1	17.2	20.1	19.2	24.3	12.8	14.4	17.5	17.5	20.0	17.2
		風向	西	西	南	南	南	南	南南東	南南東	南	南南東	南	西北西
気温	最高(℃)	14.1	18.2	22.6	27.2	34.5	33.1	37.8	36.6	35.5	27.9	26.3	21.9	
	最低(℃)	-3.5	-2.6	2.0	5.3	8.7	14.1	21.4	21.7	16.6	9.1	4.4	-1.4	
	平均(℃)	4.9	6.5	12.3	15.8	18.6	23.0	28.6	29.3	26.6	18.4	13.6	8.5	
湿度	最高(%)	97.4	95.2	98.3	98.0	97.7	98.6	97.5	98.0	98.3	97.7	97.7	97.5	
	最低(%)	14.9	16.1	13.6	9.1	13.6	16.6	27.2	36.3	35.5	17.4	20.2	16.1	
	平均(%)	52.2	50.7	66.4	60.2	69.4	76.7	70.3	75.5	78.4	66.6	66.1	57.3	
気圧	現地(hPa)	1014.6	1017.8	1017.5	1012.7	1012.3	1007.3	1008.4	1008.2	1011.0	1012.9	1015.2	1016.7	
	海面(hPa)	1016.8	1020.0	1019.6	1014.8	1014.4	1009.4	1010.5	1010.2	1013.0	1015.0	1017.4	1018.9	
雨量	日最大(mm)	7.5	25.0	26.5	27.0	49.5	155.0	12.0	29.5	94.0	38.0	31.0	14.5	
	月積算(mm)	16.5	35.5	91.5	72.0	181.0	315.0	20.5	91.5	199.0	102.5	40.5	17.0	
	累計(mm)	16.5	35.5	91.5	72.0	181.0	315.0	20.5	91.5	198.5	102.5	40.5	17.0	
天候	晴(日)	22	13	13	10	11	7	17	22	13	16	16	17	
	曇(日)	6	13	12	16	15	19	13	7	14	12	12	11	
	雨(日)	2	1	6	4	5	4	1	2	3	3	2	3	
	雪(日)	1	1											

# 気象警報等の発表状況

(令和5年中)

		計	1月	2月	3月	4月	5月	6月	7月	8月	9月	10月	11月	12月
計		285	16	19	24	24	23	34	27	19	31	22	27	19
警 報	大雨	3						1			2			
	洪水	3						1			2			
	波浪													
	暴風													
	大雪													
注 意 報	強風	43	4	6	2	6	1	5	3		2	2	6	6
	風雪	1	1											
	波浪													
	乾燥	31	4	6	2	5	1					3	4	6
	洪水	8					1	2		1	4			
	濃霧	87	1	3	12	5	6	14	12	5	6	8	11	4
	雷	87	4	2	8	7	7	8	12	11	11	8	6	3
	大雨	13					3	3		2	4	1		
	大雪	2		1		1								
	着雪	1		1										
	霜	4					4							
	低温	2	2											

## 無線通信施設現況（デジタル）

（令和6年4月1日現在）

区 分	基地局固定型	陸 上 移 動 局					
		卓上型	車載型	可搬型	携帯型	携帯型	
		20W	5W	5W	5W	1W／2W	2W／5W
		260MHz	260MHz	260MHz	260MHz	260MHz	260MHz
合 計	1	5	53	17	42	115	
企画総務課		1					
消防職員課							
消防団課					1		
火災予防課					1		
警防課				4	4		
救急課							
指揮統制課	1		2	4	2		
消 防 局 計	1	1	2	8	8		
西部消防署		1	10		5		
富勢分署			3	1	2		
たなか分署			3	1	3		
東部消防署		1	10		5		
逆井分署			3	1	3		
光ヶ丘分署			3	1	3		
旭町消防署		1	5		3		
西原分署			3	1	2		
沼南消防署		1	7		4		
高柳分署			2	1	2		
手賀分署			2	1	2		
消 防 署 計		4	51	7	34		
消 防 団				2		115	

※ 基地局固定型の所有者(免許人)は千葉県となります。