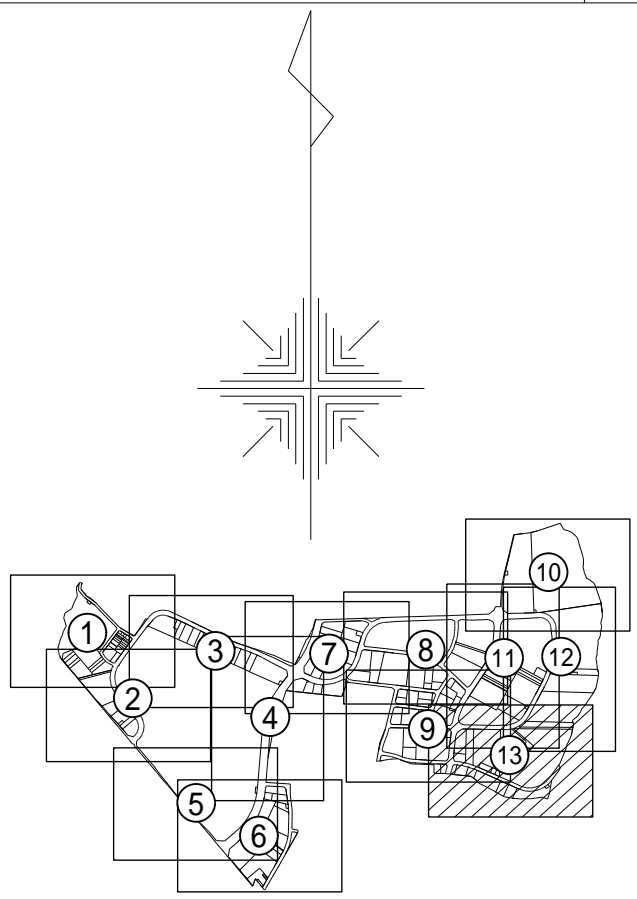
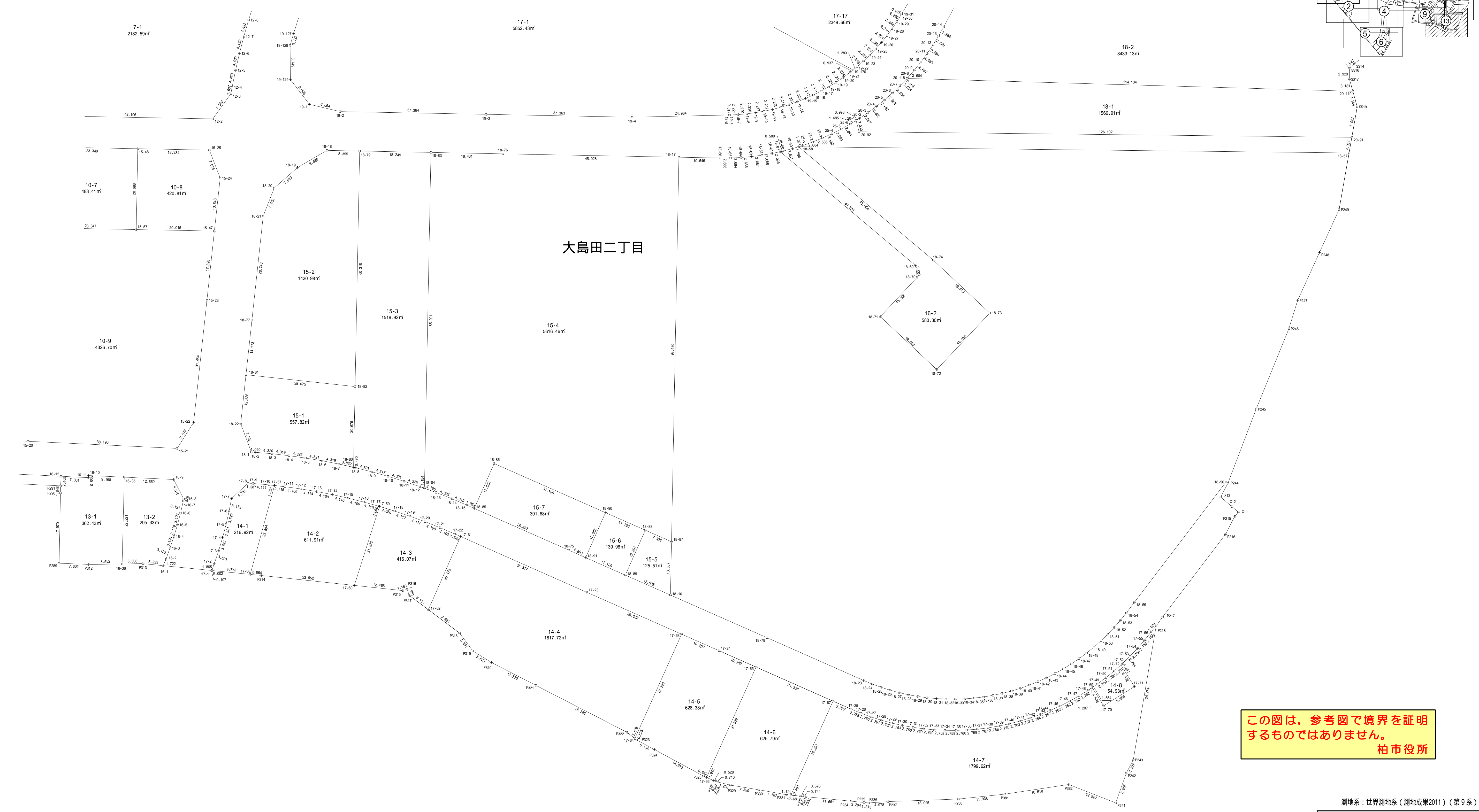


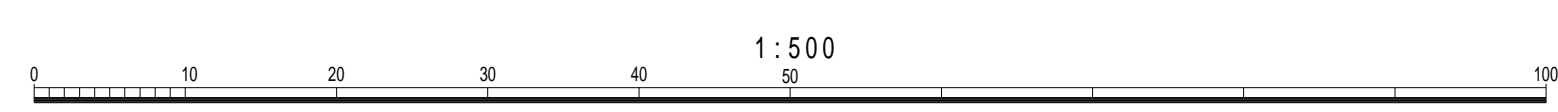
画地出来形確認測量図(13/13)



大島田二丁目



この図は、参考図で境界を証明するものではありません。
 柏市役所



測地系：世界測地系（測地成果2011）（第9系）

図面名	画地出来形確認測量図
縮尺	1:500 図面番号 13/13
作成年月	平成29年 3月 修正
作成者	株式会社 岡本設計企画

沼南中央地区土地区画整理組合