

# 令和4年度第1回柏市都市計画審議会

令和4年7月21日（木） 15：00～

柏市上下水道局4階401・402会議室

## 議案の概要

議案第1号	特定生産緑地の指定	既に生産緑地地区として指定されている区域のうち、その保全を確実にすることが良好な都市環境の形成を図る上で特に有効であると認められるものを特定生産緑地として指定するもの。
-------	-----------	--



議案第1号

柏市都市計画審議会 様

特定生産緑地の指定（諮問）

生産緑地法第10条の2第3項の規定により、別紙のとおり貴審議会に諮問します。

令和4年 7月21日提出

柏市長 太田和美

### 特定生産緑地の内訳総括表

生産緑地合計	
地区数	面積
546地区	約154.54ha

平成4年11月24日指定 (294地区, 約84.62ha)				平成4年11月24日 指定以外	
特定生産緑地に 希望する		特定生産緑地に 希望しない			
地区数	面積	地区数	面積	地区数	面積
259地区	約73.59ha	35地区	約11.03ha	252地区	約69.92ha



審議会諮問対象



令和4年11月24日以後に  
買取申出(解除)の手続きが可能になるもの

生産緑地法(昭和49年法律第68号)第10条の2第1項の規定に基づき、特定生産緑地を次のように指定する。

第1 指定を行う地区数及び面積

地区数	面積
259地区	約73.59ha

第2 指定を行う位置及び区域

生産緑地番号 ※1	位置	面積			申出基準日	備考	図面番号 ※2	行番号
		生産緑地地区 (都市計画)	特定生産緑地					
			既に指定されて いる区域	新たに指定する 区域				
1	柏市船戸字小船地内	約 1360 m <sup>2</sup>	0 m <sup>2</sup>	約 1360 m <sup>2</sup>	2022年11月24日		7-1	1
4	柏市西原四丁目地内	約 3080 m <sup>2</sup>	0 m <sup>2</sup>	約 3080 m <sup>2</sup>	2022年11月24日		11-1	2
9	柏市若柴字アラク地内	約 1430 m <sup>2</sup>	0 m <sup>2</sup>	約 1430 m <sup>2</sup>	2022年11月24日		19-1	3
11	柏市若柴字入谷津地内	約 2560 m <sup>2</sup>	0 m <sup>2</sup>	約 2560 m <sup>2</sup>	2022年11月24日		19-1	4
14	柏市花野井字西高野地内	約 2430 m <sup>2</sup>	0 m <sup>2</sup>	約 2430 m <sup>2</sup>	2022年11月24日		14-1	5
15	柏市花野井字高野前地内	約 1000 m <sup>2</sup>	0 m <sup>2</sup>	約 1000 m <sup>2</sup>	2022年11月24日		20-1	6
22	柏市松葉町二丁目地内	約 2510 m <sup>2</sup>	0 m <sup>2</sup>	約 2510 m <sup>2</sup>	2022年11月24日		20-1	7
23	柏市松葉町二丁目地内	約 2530 m <sup>2</sup>	0 m <sup>2</sup>	約 2530 m <sup>2</sup>	2022年11月24日		20-1	8
24	柏市松葉町二丁目地内	約 3830 m <sup>2</sup>	0 m <sup>2</sup>	約 3830 m <sup>2</sup>	2022年11月24日		20-1	9
25	柏市松ヶ崎字東山地内	約 1350 m <sup>2</sup>	0 m <sup>2</sup>	約 1350 m <sup>2</sup>	2022年11月24日		20-3	10
26	柏市宿連寺字下谷津地内	約 610 m <sup>2</sup>	0 m <sup>2</sup>	約 610 m <sup>2</sup>	2022年11月24日		20-2	11
27	柏市宿連寺字向山地内	約 800 m <sup>2</sup>	0 m <sup>2</sup>	約 800 m <sup>2</sup>	2022年11月24日		20-2	12
28	柏市宿連寺字天王後地内	約 790 m <sup>2</sup>	0 m <sup>2</sup>	約 790 m <sup>2</sup>	2022年11月24日		20-2	13
29	柏市布施字前原地内	約 1970 m <sup>2</sup>	0 m <sup>2</sup>	約 1970 m <sup>2</sup>	2022年11月24日		20-2	14
30	柏市布施字新田地内	約 12190 m <sup>2</sup>	0 m <sup>2</sup>	約 12190 m <sup>2</sup>	2022年11月24日		21-1	15
32	柏市布施字谷ノ尻地内	約 1310 m <sup>2</sup>	0 m <sup>2</sup>	約 1310 m <sup>2</sup>	2022年11月24日		21-1	16
36	柏市根戸字石東地内	約 8130 m <sup>2</sup>	0 m <sup>2</sup>	約 8130 m <sup>2</sup>	2022年11月24日		21-2	17
37	柏市高田字遠上地内	約 4080 m <sup>2</sup>	0 m <sup>2</sup>	約 4080 m <sup>2</sup>	2022年11月24日		23-1	18
38	柏市高田字遠上地内	約 1780 m <sup>2</sup>	0 m <sup>2</sup>	約 1780 m <sup>2</sup>	2022年11月24日		23-1	19
39	柏市高田字遠上地内	約 1170 m <sup>2</sup>	0 m <sup>2</sup>	約 1170 m <sup>2</sup>	2022年11月24日		23-1	20
40	柏市高田字上地内	約 1800 m <sup>2</sup>	0 m <sup>2</sup>	約 1800 m <sup>2</sup>	2022年11月24日		24-1	21
41	柏市高田字上地内	約 1190 m <sup>2</sup>	0 m <sup>2</sup>	約 1190 m <sup>2</sup>	2022年11月24日		23-1	22
43	柏市高田字中ノ台地内	約 6620 m <sup>2</sup>	0 m <sup>2</sup>	約 6620 m <sup>2</sup>	2022年11月24日		19-2	23

「区域は指定図表示のとおり」

※1 指定図における表記番号 ※2 特定生産緑地が複数の指定図に跨る場合、主たる図面番号を表示

生産緑地法(昭和49年法律第68号)第10条の2第1項の規定に基づき、特定生産緑地を次のように指定する。

第2 指定を行う位置及び区域

生産緑地番号 ※1	位置	面積			申出基準日	備考	図面番号 ※2	行番号
		生産緑地地区 (都市計画)	特定生産緑地					
			既に指定されて いる区域	新たに指定する 区域				
44	柏市高田字中ノ台地内	約 1290 m <sup>2</sup>	0 m <sup>2</sup>	約 1290 m <sup>2</sup>	2022年11月24日		19-2	24
48	柏市高田字中上地内	約 1150 m <sup>2</sup>	0 m <sup>2</sup>	約 1150 m <sup>2</sup>	2022年11月24日		24-1	25
49	柏市高田字中上地内	約 660 m <sup>2</sup>	0 m <sup>2</sup>	約 660 m <sup>2</sup>	2022年11月24日		24-1	26
52	柏市松ヶ崎字熊野山地内	約 1950 m <sup>2</sup>	0 m <sup>2</sup>	約 1950 m <sup>2</sup>	2022年11月24日		24-2	27
53	柏市高田字西下ノ台地内	約 1140 m <sup>2</sup>	0 m <sup>2</sup>	約 1140 m <sup>2</sup>	2022年11月24日		24-2	28
54	柏市高田字殿内地内	約 1240 m <sup>2</sup>	0 m <sup>2</sup>	約 1240 m <sup>2</sup>	2022年11月24日		24-2	29
56	柏市高田字殿内地内	約 1440 m <sup>2</sup>	0 m <sup>2</sup>	約 1440 m <sup>2</sup>	2022年11月24日		24-2	30
57	柏市高田字殿内地内	約 4530 m <sup>2</sup>	0 m <sup>2</sup>	約 4530 m <sup>2</sup>	2022年11月24日		24-2	31
58	柏市高田字殿内地内	約 2120 m <sup>2</sup>	0 m <sup>2</sup>	約 2120 m <sup>2</sup>	2022年11月24日		24-2	32
59	柏市高田字殿内地内	約 820 m <sup>2</sup>	0 m <sup>2</sup>	約 820 m <sup>2</sup>	2022年11月24日		24-2	33
60	柏市高田字下地内	約 3450 m <sup>2</sup>	0 m <sup>2</sup>	約 3450 m <sup>2</sup>	2022年11月24日		24-2	34
61	柏市高田字下地内	約 1670 m <sup>2</sup>	0 m <sup>2</sup>	約 1670 m <sup>2</sup>	2022年11月24日		24-2	35
62	柏市高田字下地内	約 1350 m <sup>2</sup>	0 m <sup>2</sup>	約 1350 m <sup>2</sup>	2022年11月24日		24-2	36
64	柏市松ヶ崎字香取山地内	約 3560 m <sup>2</sup>	0 m <sup>2</sup>	約 3560 m <sup>2</sup>	2022年11月24日		24-2	37
65	柏市高田字東下ノ台地内	約 4120 m <sup>2</sup>	0 m <sup>2</sup>	約 4120 m <sup>2</sup>	2022年11月24日		24-2	38
66	柏市高田字谷中上地内	約 620 m <sup>2</sup>	0 m <sup>2</sup>	約 620 m <sup>2</sup>	2022年11月24日		24-2	39
67	柏市高田字谷中上地内	約 3070 m <sup>2</sup>	0 m <sup>2</sup>	約 3070 m <sup>2</sup>	2022年11月24日		24-2	40
68	柏市高田字谷中上地内	約 1400 m <sup>2</sup>	0 m <sup>2</sup>	約 1400 m <sup>2</sup>	2022年11月24日		24-2	41
69	柏市高田字谷中上地内	約 890 m <sup>2</sup>	0 m <sup>2</sup>	約 890 m <sup>2</sup>	2022年11月24日		24-2	42
70	柏市高田字谷中上地内	約 1660 m <sup>2</sup>	0 m <sup>2</sup>	約 1660 m <sup>2</sup>	2022年11月24日		24-2	43
74	柏市十余二字南翁原地内	約 1100 m <sup>2</sup>	0 m <sup>2</sup>	約 1100 m <sup>2</sup>	2022年11月24日		19-3	44
76	柏市松ヶ崎字南原地内	約 2280 m <sup>2</sup>	0 m <sup>2</sup>	約 2280 m <sup>2</sup>	2022年11月24日		20-3	45
77	柏市松ヶ崎字南原地内	約 1560 m <sup>2</sup>	0 m <sup>2</sup>	約 1560 m <sup>2</sup>	2022年11月24日		20-3	46
78	柏市松ヶ崎字中原地内	約 2210 m <sup>2</sup>	0 m <sup>2</sup>	約 2210 m <sup>2</sup>	2022年11月24日		20-3	47
81	柏市松ヶ崎字泉地内	約 810 m <sup>2</sup>	0 m <sup>2</sup>	約 810 m <sup>2</sup>	2022年11月24日		20-3	48
82	柏市松ヶ崎字八幡地内	約 2410 m <sup>2</sup>	0 m <sup>2</sup>	約 2410 m <sup>2</sup>	2022年11月24日		20-4	49
83	柏市松ヶ崎字八幡地内	約 1320 m <sup>2</sup>	0 m <sup>2</sup>	約 1320 m <sup>2</sup>	2022年11月24日		20-4	50
84	柏市松ヶ崎字本郷地内	約 840 m <sup>2</sup>	0 m <sup>2</sup>	約 840 m <sup>2</sup>	2022年11月24日		20-3	51
85	柏市松ヶ崎字本郷地内	約 1960 m <sup>2</sup>	0 m <sup>2</sup>	約 1960 m <sup>2</sup>	2022年11月24日		20-3	52
86	柏市松ヶ崎字見崎地内	約 540 m <sup>2</sup>	0 m <sup>2</sup>	約 540 m <sup>2</sup>	2022年11月24日		20-3	53

「区域は指定図表示のとおり」

※1 指定図における表記番号 ※2 特定生産緑地が複数の指定図に跨る場合、主たる図面番号を表示

生産緑地法(昭和49年法律第68号)第10条の2第1項の規定に基づき、特定生産緑地を次のように指定する。

第2 指定を行う位置及び区域

生産緑地番号 ※1	位置	面積			申出基準日	備考	図面番号 ※2	行番号
		生産緑地地区 (都市計画)	特定生産緑地					
			既に指定されて いる区域	新たに指定する 区域				
88	柏市松ヶ崎字大門脇地内	約 1230 m <sup>2</sup>	0 m <sup>2</sup>	約 1230 m <sup>2</sup>	2022年11月24日		20-3	54
91	柏市松ヶ崎字須賀地内	約 1480 m <sup>2</sup>	0 m <sup>2</sup>	約 1230 m <sup>2</sup>	2022年11月24日		25-1	55
92	柏市松ヶ崎字須賀地内	約 690 m <sup>2</sup>	0 m <sup>2</sup>	約 690 m <sup>2</sup>	2022年11月24日		25-1	56
94	柏市柏字駒込地内	約 1330 m <sup>2</sup>	0 m <sup>2</sup>	約 1330 m <sup>2</sup>	2022年11月24日		25-4	57
95	柏市柏字駒込地内	約 1320 m <sup>2</sup>	0 m <sup>2</sup>	約 1320 m <sup>2</sup>	2022年11月24日		25-4	58
96	柏市柏字竹藪地内	約 570 m <sup>2</sup>	0 m <sup>2</sup>	約 570 m <sup>2</sup>	2022年11月24日		25-2	59
99	柏市北柏二丁目地内	約 790 m <sup>2</sup>	0 m <sup>2</sup>	約 790 m <sup>2</sup>	2022年11月24日		26-1	60
100	柏市北柏二丁目地内	約 1170 m <sup>2</sup>	0 m <sup>2</sup>	約 1170 m <sup>2</sup>	2022年11月24日		26-1	61
101	柏市北柏二丁目地内	約 1310 m <sup>2</sup>	0 m <sup>2</sup>	約 1310 m <sup>2</sup>	2022年11月24日		26-1	62
102	柏市北柏二丁目地内	約 1200 m <sup>2</sup>	0 m <sup>2</sup>	約 1200 m <sup>2</sup>	2022年11月24日		26-2	63
103	柏市北柏二丁目地内	約 610 m <sup>2</sup>	0 m <sup>2</sup>	約 610 m <sup>2</sup>	2022年11月24日		26-2	64
104	柏市北柏二丁目地内	約 1770 m <sup>2</sup>	0 m <sup>2</sup>	約 1770 m <sup>2</sup>	2022年11月24日		26-2	65
105	柏市北柏五丁目地内	約 560 m <sup>2</sup>	0 m <sup>2</sup>	約 560 m <sup>2</sup>	2022年11月24日		26-2	66
106	柏市北柏五丁目地内	約 940 m <sup>2</sup>	0 m <sup>2</sup>	約 940 m <sup>2</sup>	2022年11月24日		26-2	67
107	柏市北柏五丁目地内	約 1630 m <sup>2</sup>	0 m <sup>2</sup>	約 1630 m <sup>2</sup>	2022年11月24日		26-2	68
111	柏市豊四季字富士見台地内	約 830 m <sup>2</sup>	0 m <sup>2</sup>	約 830 m <sup>2</sup>	2022年11月24日		23-2	69
112	柏市豊四季字富士見台地内	約 1720 m <sup>2</sup>	0 m <sup>2</sup>	約 1720 m <sup>2</sup>	2022年11月24日		23-2	70
113	柏市豊四季字富士見台地内	約 5540 m <sup>2</sup>	0 m <sup>2</sup>	約 5540 m <sup>2</sup>	2022年11月24日		23-3	71
114	柏市豊四季字向屋敷地内	約 540 m <sup>2</sup>	0 m <sup>2</sup>	約 540 m <sup>2</sup>	2022年11月24日		23-3	72
117	柏市豊四季字向屋敷地内	約 1690 m <sup>2</sup>	0 m <sup>2</sup>	約 1690 m <sup>2</sup>	2022年11月24日		23-3	73
118	柏市豊四季字向屋敷地内	約 2050 m <sup>2</sup>	0 m <sup>2</sup>	約 2050 m <sup>2</sup>	2022年11月24日		23-3	74
120	柏市篠籠田字八幡地内	約 1980 m <sup>2</sup>	0 m <sup>2</sup>	約 1980 m <sup>2</sup>	2022年11月24日		23-3	75
121	柏市篠籠田字八幡地内	約 700 m <sup>2</sup>	0 m <sup>2</sup>	約 700 m <sup>2</sup>	2022年11月24日		23-3	76
123	柏市豊四季字庚塚地内	約 5450 m <sup>2</sup>	0 m <sup>2</sup>	約 5450 m <sup>2</sup>	2022年11月24日		24-3	77
125	柏市豊四季字道灌堀地内	約 8100 m <sup>2</sup>	0 m <sup>2</sup>	約 8100 m <sup>2</sup>	2022年11月24日		23-3	78
126	柏市豊四季字道灌坂地内	約 3530 m <sup>2</sup>	0 m <sup>2</sup>	約 3530 m <sup>2</sup>	2022年11月24日		27-1	79
127	柏市豊四季字向道灌堀地内	約 11960 m <sup>2</sup>	0 m <sup>2</sup>	約 11960 m <sup>2</sup>	2022年11月24日		23-3	80
128	柏市豊四季字向道灌堀地内	約 8300 m <sup>2</sup>	0 m <sup>2</sup>	約 8300 m <sup>2</sup>	2022年11月24日		28-1	81
130	柏市篠籠田字小町地内	約 6170 m <sup>2</sup>	0 m <sup>2</sup>	約 6170 m <sup>2</sup>	2022年11月24日		24-3	82
133	柏市篠籠田字小町地内	約 720 m <sup>2</sup>	0 m <sup>2</sup>	約 720 m <sup>2</sup>	2022年11月24日		24-3	83

「区域は指定図表示のとおり」

※1 指定図における表記番号 ※2 特定生産緑地が複数の指定図に跨る場合、主たる図面番号を表示

生産緑地法(昭和49年法律第68号)第10条の2第1項の規定に基づき、特定生産緑地を次のように指定する。

第2 指定を行う位置及び区域

生産緑地番号 ※1	位置	面積			申出基準日	備考	図面番号 ※2	行番号
		生産緑地地区 (都市計画)	特定生産緑地					
			既に指定されて いる区域	新たに指定する 区域				
134	柏市篠籠田字小町地内	約 550 m <sup>2</sup>	0 m <sup>2</sup>	約 550 m <sup>2</sup>	2022年11月24日		24-3	84
135	柏市篠籠田字小町地内	約 2770 m <sup>2</sup>	0 m <sup>2</sup>	約 2770 m <sup>2</sup>	2022年11月24日		24-3	85
136	柏市篠籠田字小町地内	約 1360 m <sup>2</sup>	0 m <sup>2</sup>	約 1360 m <sup>2</sup>	2022年11月24日		24-3	86
137	柏市篠籠田字小町地内	約 4090 m <sup>2</sup>	0 m <sup>2</sup>	約 4090 m <sup>2</sup>	2022年11月24日		24-3	87
138	柏市篠籠田字小町地内	約 3890 m <sup>2</sup>	0 m <sup>2</sup>	約 3890 m <sup>2</sup>	2022年11月24日		24-3	88
139	柏市篠籠田字小町地内	約 990 m <sup>2</sup>	0 m <sup>2</sup>	約 990 m <sup>2</sup>	2022年11月24日		24-3	89
140	柏市篠籠田字寺前地内	約 710 m <sup>2</sup>	0 m <sup>2</sup>	約 710 m <sup>2</sup>	2022年11月24日		24-1	90
141	柏市篠籠田字寺前地内	約 1580 m <sup>2</sup>	0 m <sup>2</sup>	約 1580 m <sup>2</sup>	2022年11月24日		24-1	91
148	柏市篠籠田字内野地内	約 1320 m <sup>2</sup>	0 m <sup>2</sup>	約 1320 m <sup>2</sup>	2022年11月24日		24-2	92
149	柏市篠籠田字内野地内	約 530 m <sup>2</sup>	0 m <sup>2</sup>	約 530 m <sup>2</sup>	2022年11月24日		24-2	93
150	柏市篠籠田字内野地内	約 580 m <sup>2</sup>	0 m <sup>2</sup>	約 580 m <sup>2</sup>	2022年11月24日		24-2	94
152	柏市篠籠田字篠塚地内	約 1330 m <sup>2</sup>	0 m <sup>2</sup>	約 1330 m <sup>2</sup>	2022年11月24日		24-4	95
153	柏市篠籠田字篠塚地内	約 4420 m <sup>2</sup>	0 m <sup>2</sup>	約 4420 m <sup>2</sup>	2022年11月24日		24-4	96
154	柏市篠籠田字篠塚地内	約 4790 m <sup>2</sup>	0 m <sup>2</sup>	約 4790 m <sup>2</sup>	2022年11月24日		25-1	97
155	柏市篠籠田字篠塚地内	約 3390 m <sup>2</sup>	0 m <sup>2</sup>	約 3390 m <sup>2</sup>	2022年11月24日		25-1	98
156	柏市篠籠田字篠塚地内	約 1500 m <sup>2</sup>	0 m <sup>2</sup>	約 1500 m <sup>2</sup>	2022年11月24日		25-3	99
157	柏市あけぼの五丁目地内	約 6370 m <sup>2</sup>	0 m <sup>2</sup>	約 6370 m <sup>2</sup>	2022年11月24日		25-3	100
158	柏市あけぼの三丁目地内	約 4240 m <sup>2</sup>	0 m <sup>2</sup>	約 4240 m <sup>2</sup>	2022年11月24日		25-3	101
160	柏市篠籠田字今泉地内	約 720 m <sup>2</sup>	0 m <sup>2</sup>	約 720 m <sup>2</sup>	2022年11月24日		24-3	102
162	柏市篠籠田字今泉地内	約 970 m <sup>2</sup>	0 m <sup>2</sup>	約 970 m <sup>2</sup>	2022年11月24日		24-3	103
163	柏市篠籠田字今泉地内	約 1060 m <sup>2</sup>	0 m <sup>2</sup>	約 1060 m <sup>2</sup>	2022年11月24日		24-3	104
165	柏市篠籠田字今泉地内	約 690 m <sup>2</sup>	0 m <sup>2</sup>	約 690 m <sup>2</sup>	2022年11月24日		24-3	105
166	柏市篠籠田字今泉地内	約 3210 m <sup>2</sup>	0 m <sup>2</sup>	約 3210 m <sup>2</sup>	2022年11月24日		24-3	106
167	柏市篠籠田字今泉地内	約 1900 m <sup>2</sup>	0 m <sup>2</sup>	約 1900 m <sup>2</sup>	2022年11月24日		24-3	107
168	柏市篠籠田字今泉地内	約 2580 m <sup>2</sup>	0 m <sup>2</sup>	約 2580 m <sup>2</sup>	2022年11月24日		24-3	108
169	柏市篠籠田字今泉地内	約 1820 m <sup>2</sup>	0 m <sup>2</sup>	約 1820 m <sup>2</sup>	2022年11月24日		24-3	109
170	柏市篠籠田字今泉地内	約 1700 m <sup>2</sup>	0 m <sup>2</sup>	約 1700 m <sup>2</sup>	2022年11月24日		28-1	110
171	柏市篠籠田字今泉地内	約 4540 m <sup>2</sup>	0 m <sup>2</sup>	約 4468 m <sup>2</sup>	2022年11月24日		28-1	111
172	柏市篠籠田字今泉地内	約 6350 m <sup>2</sup>	0 m <sup>2</sup>	約 6350 m <sup>2</sup>	2022年11月24日		28-1	112
174	柏市かやの町地内	約 1470 m <sup>2</sup>	0 m <sup>2</sup>	約 1470 m <sup>2</sup>	2022年11月24日		28-1	113

「区域は指定図表示のとおり」

※1 指定図における表記番号 ※2 特定生産緑地が複数の指定図に跨る場合、主たる図面番号を表示

生産緑地法(昭和49年法律第68号)第10条の2第1項の規定に基づき、特定生産緑地を次のように指定する。

第2 指定を行う位置及び区域

生産緑地番号 ※1	位置	面積			申出基準日	備考	図面番号 ※2	行番号
		生産緑地地区 (都市計画)	特定生産緑地					
			既に指定されて いる区域	新たに指定する 区域				
176	柏市豊四季字一本松地内	約 5690 m <sup>2</sup>	0 m <sup>2</sup>	約 5690 m <sup>2</sup>	2022年11月24日		28-1	114
178	柏市豊四季字一本松地内	約 5750 m <sup>2</sup>	0 m <sup>2</sup>	約 5750 m <sup>2</sup>	2022年11月24日		28-1	115
179	柏市豊四季字八丈地内	約 10710 m <sup>2</sup>	0 m <sup>2</sup>	約 10710 m <sup>2</sup>	2022年11月24日		28-1	116
180	柏市豊四季字八丈地内	約 2330 m <sup>2</sup>	0 m <sup>2</sup>	約 2320 m <sup>2</sup>	2022年11月24日		28-1	117
182	柏市豊四季字八丈地内	約 10020 m <sup>2</sup>	0 m <sup>2</sup>	約 10020 m <sup>2</sup>	2022年11月24日		28-1	118
183	柏市豊四季字捕込地内	約 3390 m <sup>2</sup>	0 m <sup>2</sup>	約 3390 m <sup>2</sup>	2022年11月24日		28-1	119
185	柏市豊四季字新宿地内	約 2680 m <sup>2</sup>	0 m <sup>2</sup>	約 2680 m <sup>2</sup>	2022年11月24日		27-2	120
188	柏市豊四季字新宿地内	約 2730 m <sup>2</sup>	0 m <sup>2</sup>	約 2730 m <sup>2</sup>	2022年11月24日		27-2	121
189	柏市豊四季字新宿地内	約 930 m <sup>2</sup>	0 m <sup>2</sup>	約 930 m <sup>2</sup>	2022年11月24日		27-2	122
190	柏市豊四季字笹原地内	約 4190 m <sup>2</sup>	0 m <sup>2</sup>	約 4190 m <sup>2</sup>	2022年11月24日		27-2	123
191	柏市豊四季字笹原地内	約 5870 m <sup>2</sup>	0 m <sup>2</sup>	約 5870 m <sup>2</sup>	2022年11月24日		27-2	124
193	柏市豊四季字笹原地内	約 10700 m <sup>2</sup>	0 m <sup>2</sup>	約 10700 m <sup>2</sup>	2022年11月24日		27-2	125
194	柏市豊四季字笹原地内	約 3510 m <sup>2</sup>	0 m <sup>2</sup>	約 3510 m <sup>2</sup>	2022年11月24日		27-2	126
195	柏市豊四季字笹原地内	約 1950 m <sup>2</sup>	0 m <sup>2</sup>	約 1950 m <sup>2</sup>	2022年11月24日		27-2	127
196	柏市豊四季字笹原地内	約 1940 m <sup>2</sup>	0 m <sup>2</sup>	約 1940 m <sup>2</sup>	2022年11月24日		27-2	128
197	柏市豊四季字笹原地内	約 900 m <sup>2</sup>	0 m <sup>2</sup>	約 900 m <sup>2</sup>	2022年11月24日		27-2	129
198	柏市豊四季字笹原地内	約 1780 m <sup>2</sup>	0 m <sup>2</sup>	約 1780 m <sup>2</sup>	2022年11月24日		27-2	130
200	柏市豊四季字笹原地内	約 590 m <sup>2</sup>	0 m <sup>2</sup>	約 590 m <sup>2</sup>	2022年11月24日		28-2	131
202	柏市豊四季字笹原地内	約 4410 m <sup>2</sup>	0 m <sup>2</sup>	約 4410 m <sup>2</sup>	2022年11月24日		28-2	132
203	柏市豊四季字笹原地内	約 530 m <sup>2</sup>	0 m <sup>2</sup>	約 530 m <sup>2</sup>	2022年11月24日		28-2	133
204	柏市豊四季字弁天谷地内	約 3700 m <sup>2</sup>	0 m <sup>2</sup>	約 3700 m <sup>2</sup>	2022年11月24日		28-2	134
205	柏市豊四季字弁天谷地内	約 8080 m <sup>2</sup>	0 m <sup>2</sup>	約 8080 m <sup>2</sup>	2022年11月24日		28-2	135
208	柏市新富町二丁目地内	約 2450 m <sup>2</sup>	0 m <sup>2</sup>	約 2450 m <sup>2</sup>	2022年11月24日		28-2	136
210	柏市新富町二丁目地内	約 2290 m <sup>2</sup>	0 m <sup>2</sup>	約 2290 m <sup>2</sup>	2022年11月24日		28-2	137
211	柏市新富町二丁目地内	約 2660 m <sup>2</sup>	0 m <sup>2</sup>	約 2660 m <sup>2</sup>	2022年11月24日		28-2	138
212	柏市新富町二丁目地内	約 3220 m <sup>2</sup>	0 m <sup>2</sup>	約 3220 m <sup>2</sup>	2022年11月24日		28-2	139
213	柏市新富町二丁目地内	約 10850 m <sup>2</sup>	0 m <sup>2</sup>	約 10850 m <sup>2</sup>	2022年11月24日		28-2	140
214	柏市豊平町地内	約 940 m <sup>2</sup>	0 m <sup>2</sup>	約 940 m <sup>2</sup>	2022年11月24日		28-3	141
215	柏市豊平町地内	約 10290 m <sup>2</sup>	0 m <sup>2</sup>	約 10290 m <sup>2</sup>	2022年11月24日		28-3	142
217	柏市柏七丁目地内	約 3130 m <sup>2</sup>	0 m <sup>2</sup>	約 3130 m <sup>2</sup>	2022年11月24日		29-1	143

「区域は指定図表示のとおり」

※1 指定図における表記番号 ※2 特定生産緑地が複数の指定図に跨る場合、主たる図面番号を表示

生産緑地法(昭和49年法律第68号)第10条の2第1項の規定に基づき、特定生産緑地を次のように指定する。

第2 指定を行う位置及び区域

生産緑地番号 ※1	位置	面積			申出基準日	備考	図面番号 ※2	行番号
		生産緑地地区 (都市計画)	特定生産緑地					
			既に指定されて いる区域	新たに指定する 区域				
218	柏市柏字寺谷ツ地内	約 2390 m <sup>2</sup>	0 m <sup>2</sup>	約 2390 m <sup>2</sup>	2022年11月24日		25-4	144
220	柏市東三丁目地内	約 1470 m <sup>2</sup>	0 m <sup>2</sup>	約 1470 m <sup>2</sup>	2022年11月24日		29-3	145
221	柏市柏字坪山地内	約 3410 m <sup>2</sup>	0 m <sup>2</sup>	約 3410 m <sup>2</sup>	2022年11月24日		30-1	146
222	柏市柏字坪山地内	約 2860 m <sup>2</sup>	0 m <sup>2</sup>	約 2860 m <sup>2</sup>	2022年11月24日		30-1	147
223	柏市柏字向広地内	約 4640 m <sup>2</sup>	0 m <sup>2</sup>	約 4640 m <sup>2</sup>	2022年11月24日		30-3	148
224	柏市戸張字大明神前地内	約 4700 m <sup>2</sup>	0 m <sup>2</sup>	約 4290 m <sup>2</sup>	2022年11月24日		30-1	149
225	柏市戸張字宮門作地内	約 3310 m <sup>2</sup>	0 m <sup>2</sup>	約 3310 m <sup>2</sup>	2022年11月24日		30-1	150
226	柏市戸張字西作地内	約 2370 m <sup>2</sup>	0 m <sup>2</sup>	約 2370 m <sup>2</sup>	2022年11月24日		30-1	151
227	柏市戸張字西作地内	約 510 m <sup>2</sup>	0 m <sup>2</sup>	約 510 m <sup>2</sup>	2022年11月24日		30-1	152
228	柏市戸張字中屋敷地内	約 4170 m <sup>2</sup>	0 m <sup>2</sup>	約 4170 m <sup>2</sup>	2022年11月24日		30-1	153
229	柏市戸張字中屋敷地内	約 2100 m <sup>2</sup>	0 m <sup>2</sup>	約 2100 m <sup>2</sup>	2022年11月24日		30-1	154
230	柏市戸張字堀田地内	約 1740 m <sup>2</sup>	0 m <sup>2</sup>	約 1740 m <sup>2</sup>	2022年11月24日		30-1	155
232	柏市戸張字堀田地内	約 1670 m <sup>2</sup>	0 m <sup>2</sup>	約 1670 m <sup>2</sup>	2022年11月24日		30-1	156
233	柏市戸張字堀田地内	約 2770 m <sup>2</sup>	0 m <sup>2</sup>	約 2770 m <sup>2</sup>	2022年11月24日		30-1	157
234	柏市戸張字堀田地内	約 910 m <sup>2</sup>	0 m <sup>2</sup>	約 910 m <sup>2</sup>	2022年11月24日		30-1	158
236	柏市戸張字用替地内	約 6470 m <sup>2</sup>	0 m <sup>2</sup>	約 6470 m <sup>2</sup>	2022年11月24日		30-2	159
238	柏市戸張字弁天前地内	約 610 m <sup>2</sup>	0 m <sup>2</sup>	約 610 m <sup>2</sup>	2022年11月24日		30-1	160
239	柏市戸張字弁天前地内	約 660 m <sup>2</sup>	0 m <sup>2</sup>	約 660 m <sup>2</sup>	2022年11月24日		30-1	161
242	柏市戸張字宿畑地内	約 3370 m <sup>2</sup>	0 m <sup>2</sup>	約 3370 m <sup>2</sup>	2022年11月24日		30-1	162
243	柏市戸張字根郷地内	約 890 m <sup>2</sup>	0 m <sup>2</sup>	約 890 m <sup>2</sup>	2022年11月24日		30-1	163
246	柏市戸張字一番割地内	約 5670 m <sup>2</sup>	0 m <sup>2</sup>	約 5670 m <sup>2</sup>	2022年11月24日		30-1	164
249	柏市新富町一丁目地内	約 1980 m <sup>2</sup>	0 m <sup>2</sup>	約 1980 m <sup>2</sup>	2022年11月24日		28-2	165
250	柏市南柏二丁目地内	約 2640 m <sup>2</sup>	0 m <sup>2</sup>	約 2640 m <sup>2</sup>	2022年11月24日		35-1	166
251	柏市豊町一丁目地内	約 3370 m <sup>2</sup>	0 m <sup>2</sup>	約 3370 m <sup>2</sup>	2022年11月24日		35-2	167
252	柏市豊町二丁目地内	約 1860 m <sup>2</sup>	0 m <sup>2</sup>	約 1860 m <sup>2</sup>	2022年11月24日		35-2	168
254	柏市富里三丁目地内	約 9830 m <sup>2</sup>	0 m <sup>2</sup>	約 9830 m <sup>2</sup>	2022年11月24日		28-3	169
256	柏市富里三丁目地内	約 3860 m <sup>2</sup>	0 m <sup>2</sup>	約 3860 m <sup>2</sup>	2022年11月24日		28-3	170
258	柏市富里二丁目地内	約 1070 m <sup>2</sup>	0 m <sup>2</sup>	約 1070 m <sup>2</sup>	2022年11月24日		28-3	171
259	柏市緑ヶ丘地内	約 1720 m <sup>2</sup>	0 m <sup>2</sup>	約 1720 m <sup>2</sup>	2022年11月24日		36-1	172
260	柏市緑ヶ丘地内	約 1700 m <sup>2</sup>	0 m <sup>2</sup>	約 1700 m <sup>2</sup>	2022年11月24日		36-1	173

「区域は指定図表示のとおり」

※1 指定図における表記番号 ※2 特定生産緑地が複数の指定図に跨る場合、主たる図面番号を表示



生産緑地法(昭和49年法律第68号)第10条の2第1項の規定に基づき、特定生産緑地を次のように指定する。

第2 指定を行う位置及び区域

生産緑地番号 ※1	位置	面積			申出基準日	備考	図面番号 ※2	行番号
		生産緑地地区 (都市計画)	特定生産緑地					
			既に指定されて いる区域	新たに指定する 区域				
262	柏市富里二丁目地内	約 5340 m <sup>2</sup>	0 m <sup>2</sup>	約 5340 m <sup>2</sup>	2022年11月24日		28-3	174
264	柏市豊四季字向中原地内	約 1000 m <sup>2</sup>	0 m <sup>2</sup>	約 1000 m <sup>2</sup>	2022年11月24日		35-2	175
265	柏市豊四季字向中原地内	約 1380 m <sup>2</sup>	0 m <sup>2</sup>	約 1380 m <sup>2</sup>	2022年11月24日		35-2	176
266	柏市豊四季字向中原地内	約 2770 m <sup>2</sup>	0 m <sup>2</sup>	約 2770 m <sup>2</sup>	2022年11月24日		35-2	177
267	柏市豊四季字低見台地内	約 2680 m <sup>2</sup>	0 m <sup>2</sup>	約 2680 m <sup>2</sup>	2022年11月24日		35-2	178
268	柏市豊四季字低見台地内	約 1080 m <sup>2</sup>	0 m <sup>2</sup>	約 1080 m <sup>2</sup>	2022年11月24日		35-2	179
269	柏市豊四季字低見台地内	約 980 m <sup>2</sup>	0 m <sup>2</sup>	約 980 m <sup>2</sup>	2022年11月24日		35-3	180
270	柏市豊四季字低見台地内	約 4200 m <sup>2</sup>	0 m <sup>2</sup>	約 4200 m <sup>2</sup>	2022年11月24日		35-3	181
271	柏市豊四季字低見台地内	約 5210 m <sup>2</sup>	0 m <sup>2</sup>	約 5210 m <sup>2</sup>	2022年11月24日		35-3	182
272	柏市豊四季字低見台地内	約 1220 m <sup>2</sup>	0 m <sup>2</sup>	約 1220 m <sup>2</sup>	2022年11月24日		35-3	183
273	柏市豊四季字低見台地内	約 9180 m <sup>2</sup>	0 m <sup>2</sup>	約 9180 m <sup>2</sup>	2022年11月24日		35-3	184
274	柏市今谷上町字並木通地内	約 4710 m <sup>2</sup>	0 m <sup>2</sup>	約 4710 m <sup>2</sup>	2022年11月24日		35-3	185
275	柏市今谷上町字並木通地内	約 5090 m <sup>2</sup>	0 m <sup>2</sup>	約 5090 m <sup>2</sup>	2022年11月24日		35-3	186
277	柏市常盤台地内	約 990 m <sup>2</sup>	0 m <sup>2</sup>	約 990 m <sup>2</sup>	2022年11月24日		36-1	187
279	柏市永楽台一丁目地内	約 2320 m <sup>2</sup>	0 m <sup>2</sup>	約 2320 m <sup>2</sup>	2022年11月24日		36-1	188
280	柏市関場町地内	約 640 m <sup>2</sup>	0 m <sup>2</sup>	約 640 m <sup>2</sup>	2022年11月24日		36-2	189
283	柏市中新宿三丁目地内	約 670 m <sup>2</sup>	0 m <sup>2</sup>	約 670 m <sup>2</sup>	2022年11月24日		44-1	190
284	柏市光ヶ丘二丁目地内	約 1770 m <sup>2</sup>	0 m <sup>2</sup>	約 1770 m <sup>2</sup>	2022年11月24日		44-2	191
291	柏市増尾一丁目地内	約 810 m <sup>2</sup>	0 m <sup>2</sup>	約 810 m <sup>2</sup>	2022年11月24日		45-1	192
293	柏市増尾三丁目地内	約 1440 m <sup>2</sup>	0 m <sup>2</sup>	約 1440 m <sup>2</sup>	2022年11月24日		45-2	193
294	柏市増尾三丁目地内	約 1570 m <sup>2</sup>	0 m <sup>2</sup>	約 1570 m <sup>2</sup>	2022年11月24日		45-2	194
298	柏市増尾四丁目地内	約 1820 m <sup>2</sup>	0 m <sup>2</sup>	約 1820 m <sup>2</sup>	2022年11月24日		45-2	195
299	柏市増尾二丁目地内	約 1290 m <sup>2</sup>	0 m <sup>2</sup>	約 1290 m <sup>2</sup>	2022年11月24日		45-2	196
300	柏市増尾六丁目地内	約 7140 m <sup>2</sup>	0 m <sup>2</sup>	約 7140 m <sup>2</sup>	2022年11月24日		45-2	197
302	柏市増尾六丁目地内	約 1430 m <sup>2</sup>	0 m <sup>2</sup>	約 1430 m <sup>2</sup>	2022年11月24日		45-2	198
303	柏市増尾六丁目地内	約 3810 m <sup>2</sup>	0 m <sup>2</sup>	約 3810 m <sup>2</sup>	2022年11月24日		45-4	199
304	柏市増尾六丁目地内	約 7970 m <sup>2</sup>	0 m <sup>2</sup>	約 7970 m <sup>2</sup>	2022年11月24日		45-4	200
305	柏市増尾五丁目地内	約 570 m <sup>2</sup>	0 m <sup>2</sup>	約 570 m <sup>2</sup>	2022年11月24日		45-4	201
306	柏市増尾七丁目地内	約 1340 m <sup>2</sup>	0 m <sup>2</sup>	約 1340 m <sup>2</sup>	2022年11月24日		45-4	202
307	柏市藤心一丁目地内	約 2050 m <sup>2</sup>	0 m <sup>2</sup>	約 2050 m <sup>2</sup>	2022年11月24日		46-1	203

「区域は指定図表示のとおり」

※1 指定図における表記番号 ※2 特定生産緑地が複数の指定図に跨る場合、主たる図面番号を表示

生産緑地法(昭和49年法律第68号)第10条の2第1項の規定に基づき、特定生産緑地を次のように指定する。

第2 指定を行う位置及び区域

生産緑地番号 ※1	位置	面積			申出基準日	備考	図面番号 ※2	行番号
		生産緑地地区 (都市計画)	特定生産緑地					
			既に指定されて いる区域	新たに指定する 区域				
308	柏市酒井根六丁目地内	約 5110 m <sup>2</sup>	0 m <sup>2</sup>	約 5110 m <sup>2</sup>	2022年11月24日		44-3	204
309	柏市酒井根六丁目地内	約 2570 m <sup>2</sup>	0 m <sup>2</sup>	約 2570 m <sup>2</sup>	2022年11月24日		52-1	205
310	柏市酒井根六丁目地内	約 5310 m <sup>2</sup>	0 m <sup>2</sup>	約 5310 m <sup>2</sup>	2022年11月24日		52-1	206
311	柏市酒井根五丁目地内	約 6370 m <sup>2</sup>	0 m <sup>2</sup>	約 6370 m <sup>2</sup>	2022年11月24日		52-1	207
312	柏市酒井根五丁目地内	約 800 m <sup>2</sup>	0 m <sup>2</sup>	約 800 m <sup>2</sup>	2022年11月24日		52-1	208
313	柏市酒井根五丁目地内	約 1310 m <sup>2</sup>	0 m <sup>2</sup>	約 1310 m <sup>2</sup>	2022年11月24日		52-1	209
314	柏市酒井根四丁目地内	約 3960 m <sup>2</sup>	0 m <sup>2</sup>	約 3960 m <sup>2</sup>	2022年11月24日		52-1	210
315	柏市酒井根二丁目地内	約 2480 m <sup>2</sup>	0 m <sup>2</sup>	約 2480 m <sup>2</sup>	2022年11月24日		52-1	211
317	柏市中原二丁目地内	約 1370 m <sup>2</sup>	0 m <sup>2</sup>	約 1370 m <sup>2</sup>	2022年11月24日		45-3	212
319	柏市青葉台一丁目地内	約 8880 m <sup>2</sup>	0 m <sup>2</sup>	約 8880 m <sup>2</sup>	2022年11月24日		52-2	213
320	柏市南増尾二丁目地内	約 1010 m <sup>2</sup>	0 m <sup>2</sup>	約 1010 m <sup>2</sup>	2022年11月24日		53-3	214
321	柏市南増尾二丁目地内	約 3410 m <sup>2</sup>	0 m <sup>2</sup>	約 3410 m <sup>2</sup>	2022年11月24日		53-3	215
322	柏市南増尾四丁目地内	約 3610 m <sup>2</sup>	0 m <sup>2</sup>	約 3610 m <sup>2</sup>	2022年11月24日		53-3	216
323	柏市南増尾三丁目地内	約 3730 m <sup>2</sup>	0 m <sup>2</sup>	約 3730 m <sup>2</sup>	2022年11月24日		53-3	217
324	柏市南増尾三丁目地内	約 3000 m <sup>2</sup>	0 m <sup>2</sup>	約 3000 m <sup>2</sup>	2022年11月24日		53-3	218
325	柏市南増尾三丁目地内	約 5180 m <sup>2</sup>	0 m <sup>2</sup>	約 5180 m <sup>2</sup>	2022年11月24日		53-3	219
328	柏市南増尾三丁目地内	約 900 m <sup>2</sup>	0 m <sup>2</sup>	約 900 m <sup>2</sup>	2022年11月24日		53-3	220
329	柏市新逆井一丁目地内	約 780 m <sup>2</sup>	0 m <sup>2</sup>	約 780 m <sup>2</sup>	2022年11月24日		53-3	221
330	柏市増尾台四丁目地内	約 4620 m <sup>2</sup>	0 m <sup>2</sup>	約 4620 m <sup>2</sup>	2022年11月24日		53-1	222
331	柏市逆井三丁目地内	約 7140 m <sup>2</sup>	0 m <sup>2</sup>	約 7140 m <sup>2</sup>	2022年11月24日		53-1	223
332	柏市逆井三丁目地内	約 6590 m <sup>2</sup>	0 m <sup>2</sup>	約 6590 m <sup>2</sup>	2022年11月24日		53-1	224
333	柏市増尾台一丁目地内	約 880 m <sup>2</sup>	0 m <sup>2</sup>	約 880 m <sup>2</sup>	2022年11月24日		45-4	225
334	柏市逆井二丁目地内	約 1540 m <sup>2</sup>	0 m <sup>2</sup>	約 1540 m <sup>2</sup>	2022年11月24日		45-4	226
338	柏市逆井五丁目地内	約 730 m <sup>2</sup>	0 m <sup>2</sup>	約 730 m <sup>2</sup>	2022年11月24日		53-2	227
339	柏市逆井五丁目地内	約 990 m <sup>2</sup>	0 m <sup>2</sup>	約 990 m <sup>2</sup>	2022年11月24日		53-2	228
341	柏市逆井五丁目地内	約 8450 m <sup>2</sup>	0 m <sup>2</sup>	約 8450 m <sup>2</sup>	2022年11月24日		53-2	229
342	柏市逆井五丁目地内	約 3630 m <sup>2</sup>	0 m <sup>2</sup>	約 3630 m <sup>2</sup>	2022年11月24日		53-2	230
343	柏市逆井一丁目地内	約 2380 m <sup>2</sup>	0 m <sup>2</sup>	約 2380 m <sup>2</sup>	2022年11月24日		53-2	231
344	柏市逆井五丁目地内	約 1510 m <sup>2</sup>	0 m <sup>2</sup>	約 1510 m <sup>2</sup>	2022年11月24日		53-2	232
346	柏市逆井五丁目地内	約 1730 m <sup>2</sup>	0 m <sup>2</sup>	約 1730 m <sup>2</sup>	2022年11月24日		53-2	233

「区域は指定図表示のとおり」

※1 指定図における表記番号 ※2 特定生産緑地が複数の指定図に跨る場合、主たる図面番号を表示

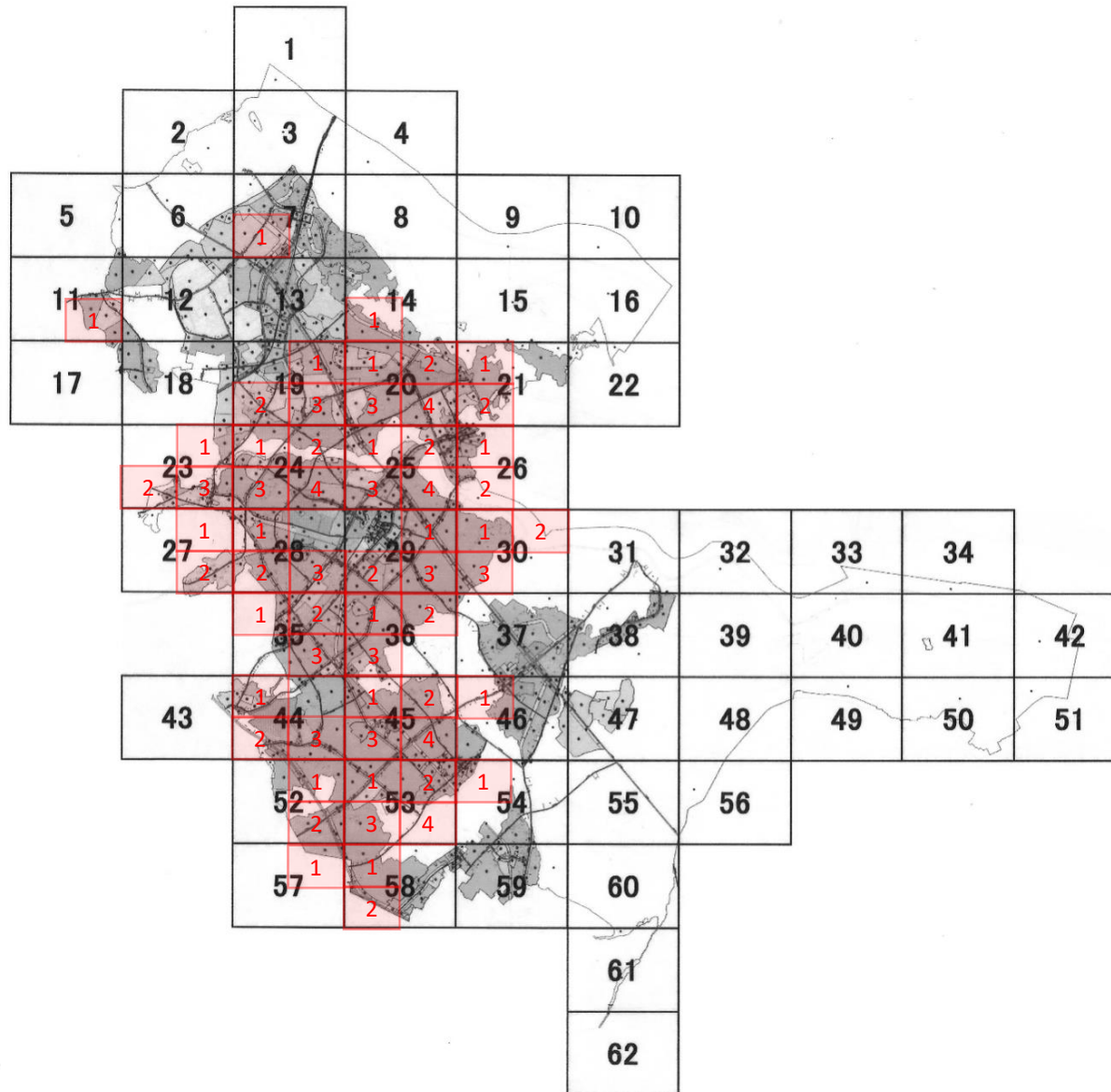
生産緑地法(昭和49年法律第68号)第10条の2第1項の規定に基づき、特定生産緑地を次のように指定する。

第2 指定を行う位置及び区域

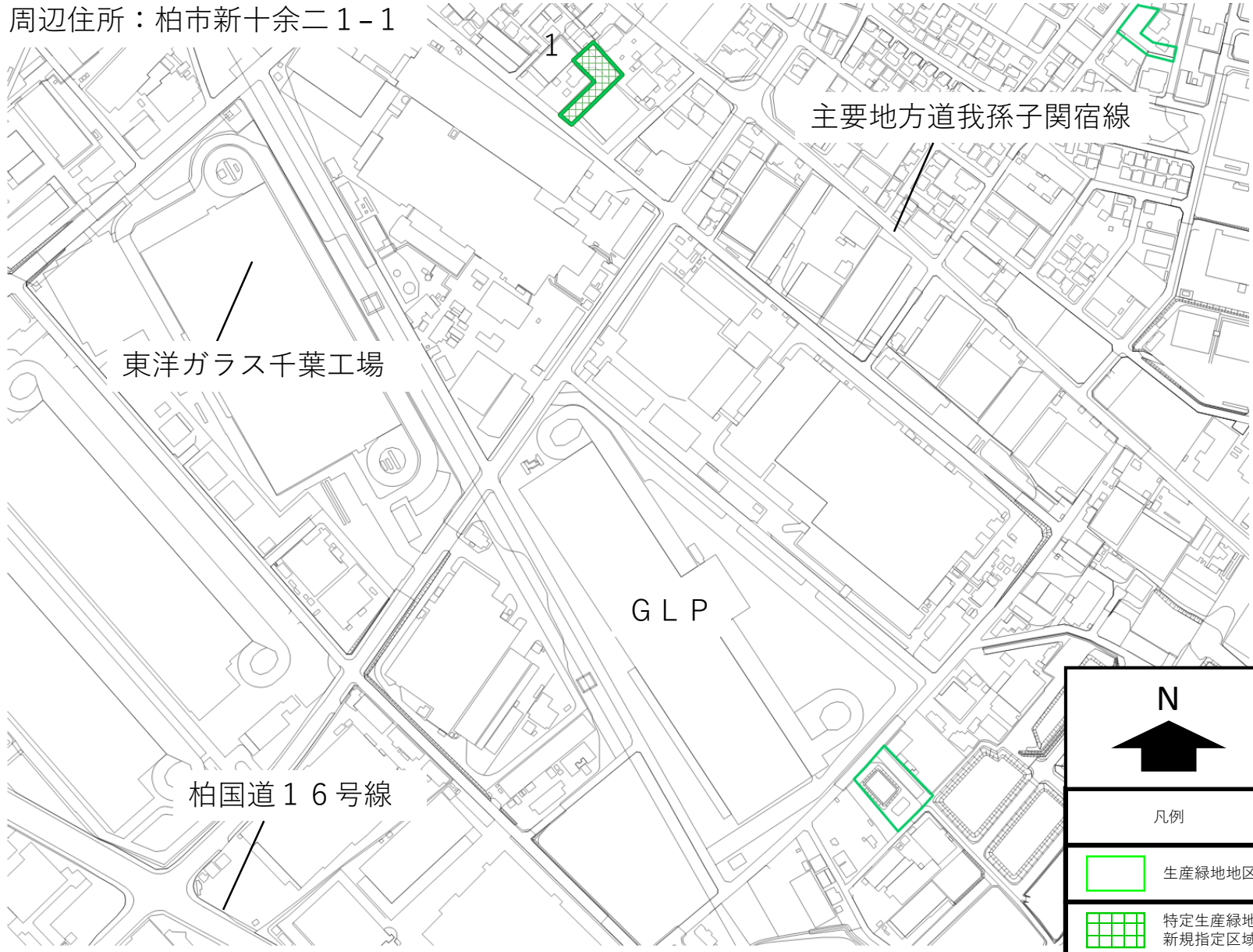
生産緑地番号 ※1	位置	面積			申出基準日	備考	図面番号 ※2	行番号
		生産緑地地区 (都市計画)	特定生産緑地					
			既に指定されて いる区域	新たに指定する 区域				
347	柏市逆井一丁目地内	約 1360 m <sup>2</sup>	0 m <sup>2</sup>	約 1360 m <sup>2</sup>	2022年11月24日		53-2	234
349	柏市逆井五丁目地内	約 3490 m <sup>2</sup>	0 m <sup>2</sup>	約 3490 m <sup>2</sup>	2022年11月24日		53-2	235
350	柏市藤心三丁目地内	約 610 m <sup>2</sup>	0 m <sup>2</sup>	約 610 m <sup>2</sup>	2022年11月24日		46-1	236
352	柏市逆井字林ノ台地内	約 980 m <sup>2</sup>	0 m <sup>2</sup>	約 980 m <sup>2</sup>	2022年11月24日		53-2	237
353	柏市逆井字林ノ台地内	約 650 m <sup>2</sup>	0 m <sup>2</sup>	約 650 m <sup>2</sup>	2022年11月24日		54-1	238
354	柏市逆井五丁目地内	約 1800 m <sup>2</sup>	0 m <sup>2</sup>	約 1800 m <sup>2</sup>	2022年11月24日		53-2	239
355	柏市南増尾八丁目地内	約 5350 m <sup>2</sup>	0 m <sup>2</sup>	約 5350 m <sup>2</sup>	2022年11月24日		52-2	240
358	柏市新逆井二丁目地内	約 8160 m <sup>2</sup>	0 m <sup>2</sup>	約 8160 m <sup>2</sup>	2022年11月24日		58-1	241
359	柏市南逆井一丁目地内	約 2980 m <sup>2</sup>	0 m <sup>2</sup>	約 2980 m <sup>2</sup>	2022年11月24日		58-1	242
363	柏市南逆井一丁目地内	約 16300 m <sup>2</sup>	0 m <sup>2</sup>	約 16300 m <sup>2</sup>	2022年11月24日		58-1	243
366	柏市南逆井二丁目地内	約 3440 m <sup>2</sup>	0 m <sup>2</sup>	約 3440 m <sup>2</sup>	2022年11月24日		58-1	244
367	柏市南逆井一丁目地内	約 3500 m <sup>2</sup>	0 m <sup>2</sup>	約 3500 m <sup>2</sup>	2022年11月24日		58-1	245
369	柏市南逆井三丁目地内	約 5950 m <sup>2</sup>	0 m <sup>2</sup>	約 5950 m <sup>2</sup>	2022年11月24日		58-2	246
489	柏市高田字東下ノ台地内	約 790 m <sup>2</sup>	0 m <sup>2</sup>	約 790 m <sup>2</sup>	2022年11月24日		24-2	247
490	柏市永楽台一丁目地内	約 540 m <sup>2</sup>	0 m <sup>2</sup>	約 540 m <sup>2</sup>	2022年11月24日		36-1	248
495	柏市逆井五丁目地内	約 3300 m <sup>2</sup>	0 m <sup>2</sup>	約 3300 m <sup>2</sup>	2022年11月24日		53-4	249
496	柏市布施字十三本原地内	約 1220 m <sup>2</sup>	0 m <sup>2</sup>	約 1220 m <sup>2</sup>	2022年11月24日		21-1	250
646	柏市戸張字大明神前地内	約 850 m <sup>2</sup>	0 m <sup>2</sup>	約 850 m <sup>2</sup>	2022年11月24日		30-1	251
647	柏市逆井五丁目地内	約 1130 m <sup>2</sup>	0 m <sup>2</sup>	約 1130 m <sup>2</sup>	2022年11月24日		53-2	252
648	柏市逆井五丁目地内	約 1060 m <sup>2</sup>	0 m <sup>2</sup>	約 1060 m <sup>2</sup>	2022年11月24日		53-2	253
649	柏市逆井五丁目地内	約 980 m <sup>2</sup>	0 m <sup>2</sup>	約 980 m <sup>2</sup>	2022年11月24日		53-2	254
650	柏市豊四季字低見台地内	約 1050 m <sup>2</sup>	0 m <sup>2</sup>	約 1050 m <sup>2</sup>	2022年11月24日		35-3	255
655	柏市逆井五丁目地内	約 1840 m <sup>2</sup>	0 m <sup>2</sup>	約 1840 m <sup>2</sup>	2022年11月24日		53-2	256
673	柏市豊四季字低見台地内	約 7290 m <sup>2</sup>	0 m <sup>2</sup>	約 7290 m <sup>2</sup>	2022年11月24日		35-3	257
688	柏市松ヶ崎字南原地内	約 500 m <sup>2</sup>	0 m <sup>2</sup>	約 500 m <sup>2</sup>	2022年11月24日		20-3	258
689	柏市富里一丁目地内	約 1340 m <sup>2</sup>	0 m <sup>2</sup>	約 1340 m <sup>2</sup>	2022年11月24日		29-2	259

「区域は指定図表示のとおり」

※1 指定図における表記番号 ※2 特定生産緑地が複数の指定図に跨る場合、主たる図面番号を表示



周辺住所：柏市新十余二1-1



N

凡例

	生産緑地地区
	特定生産緑地 新規指定区域



周辺住所：柏市西原四丁目17-1

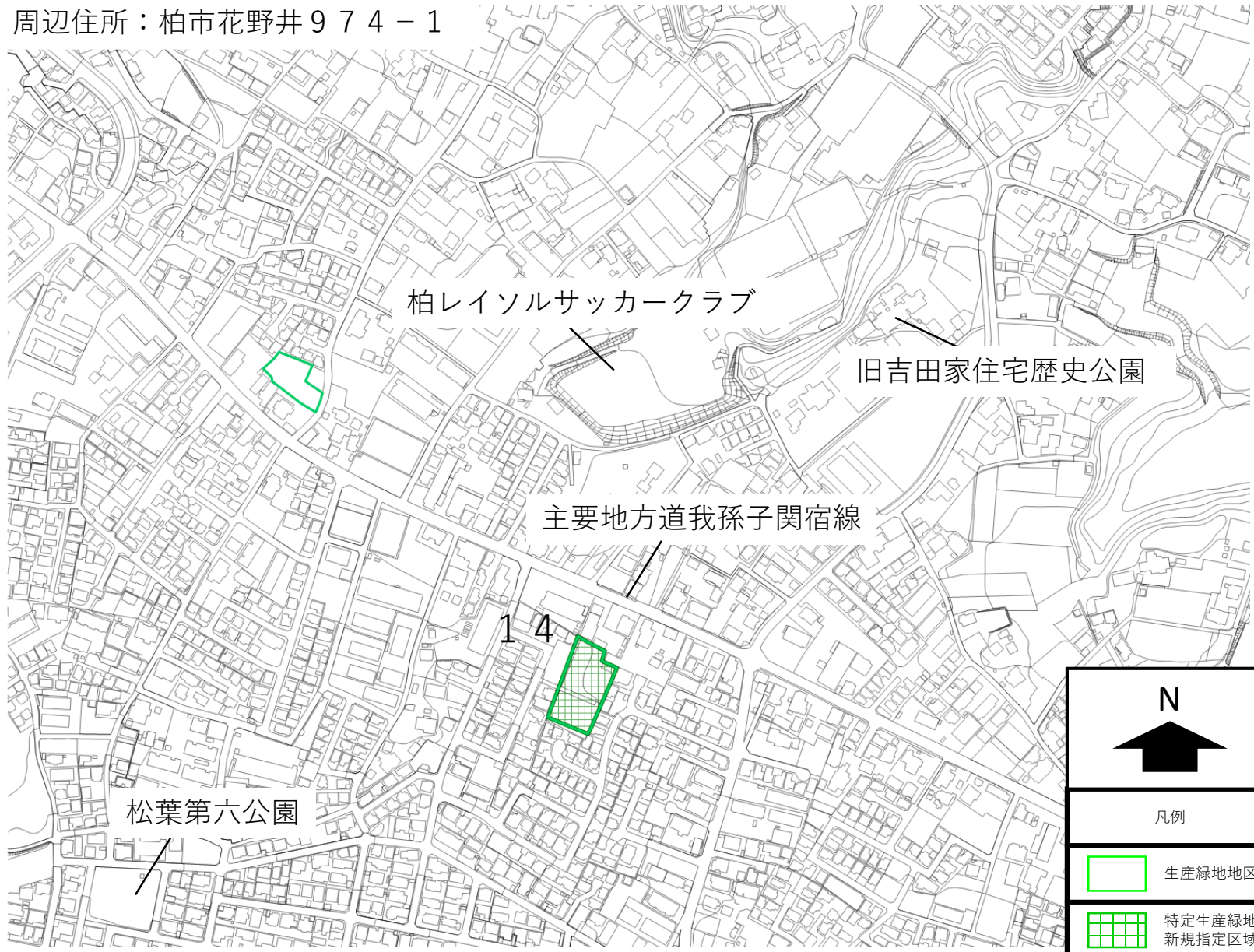


N

凡例

	生産緑地地区
	特定生産緑地 新規指定区域

周辺住所：柏市花野井974-1

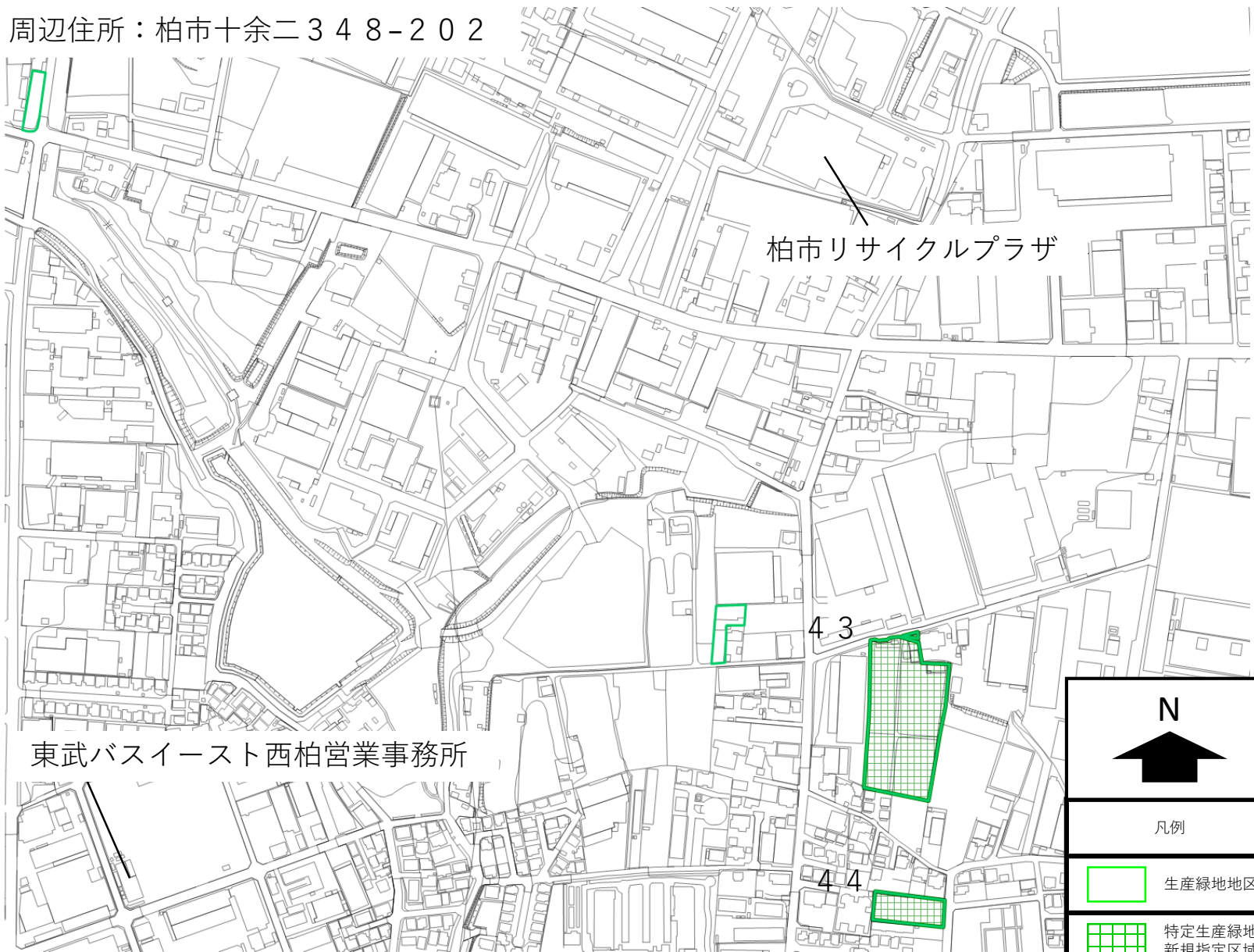









周辺住所：柏市十余二348-202




N



凡例

 生産緑地地区

 特定生産緑地  
新規指定区域

周辺住所：柏市十余二313-92



柏市青少年センター

7-4

東芝ロジスティック北関東ロジセンター

ケーズデンキ柏中央店

N



凡例

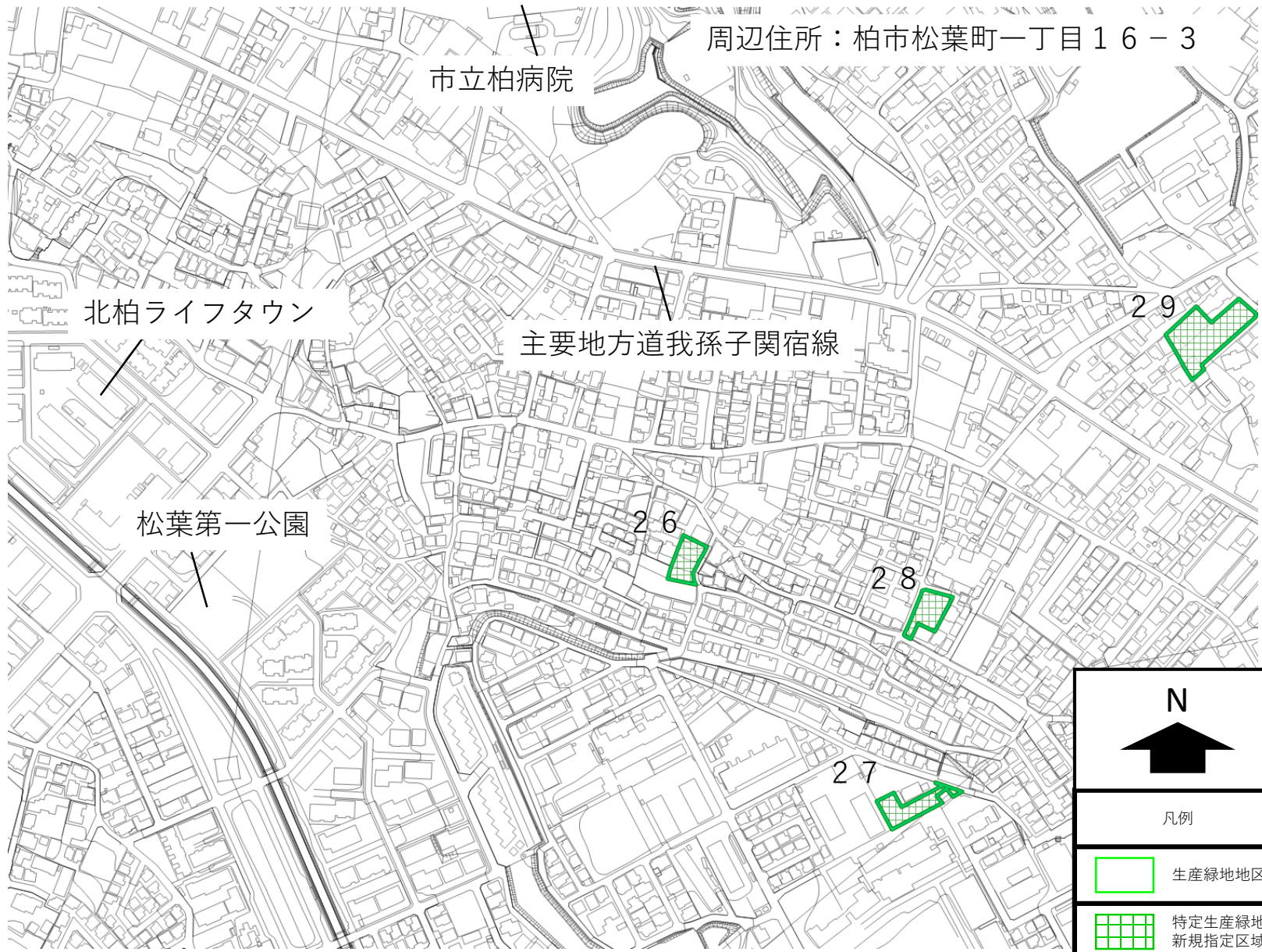
生産緑地地区

特定生産緑地  
新規指定区域

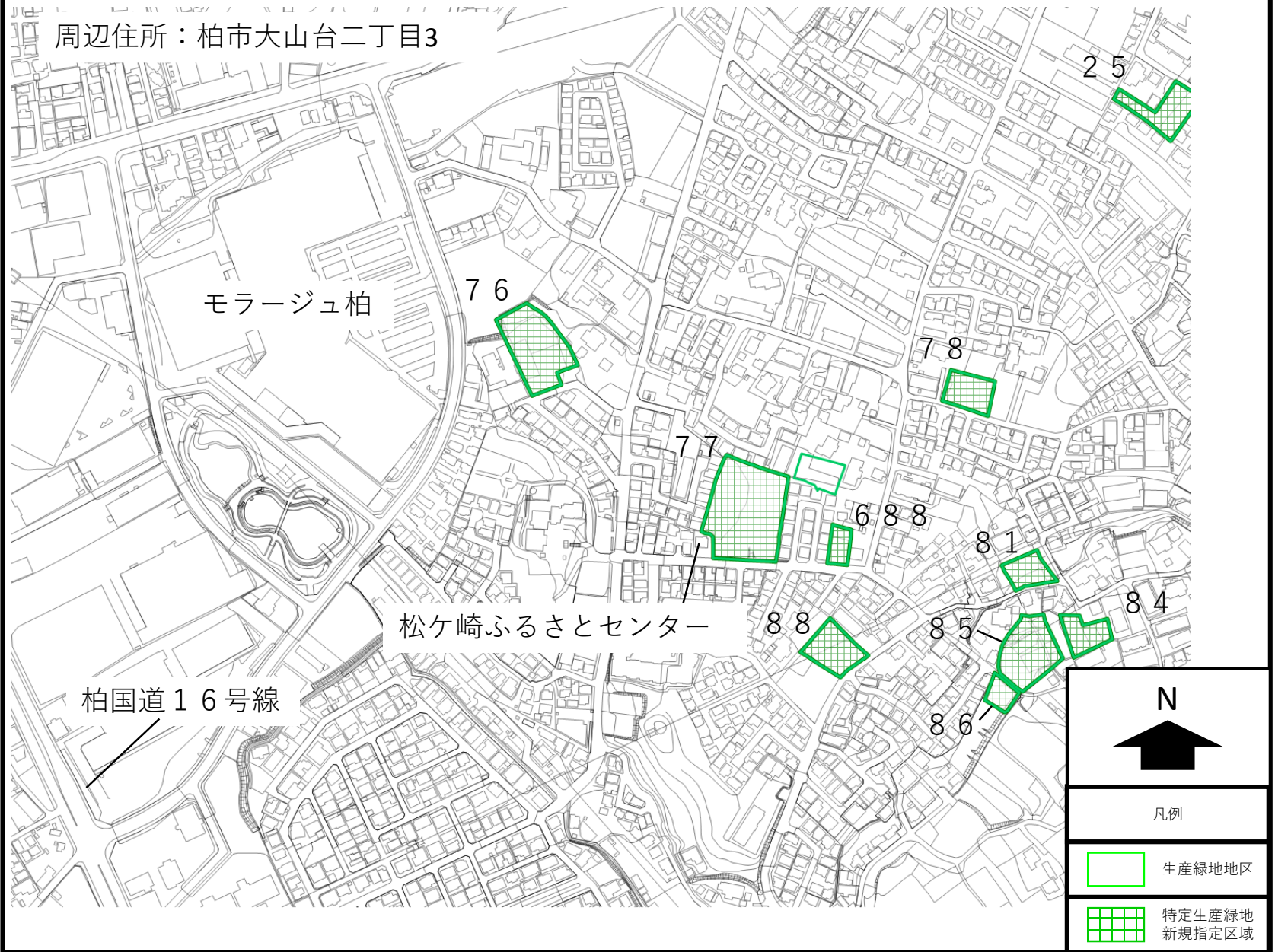
周辺住所：柏市松葉町二丁目16





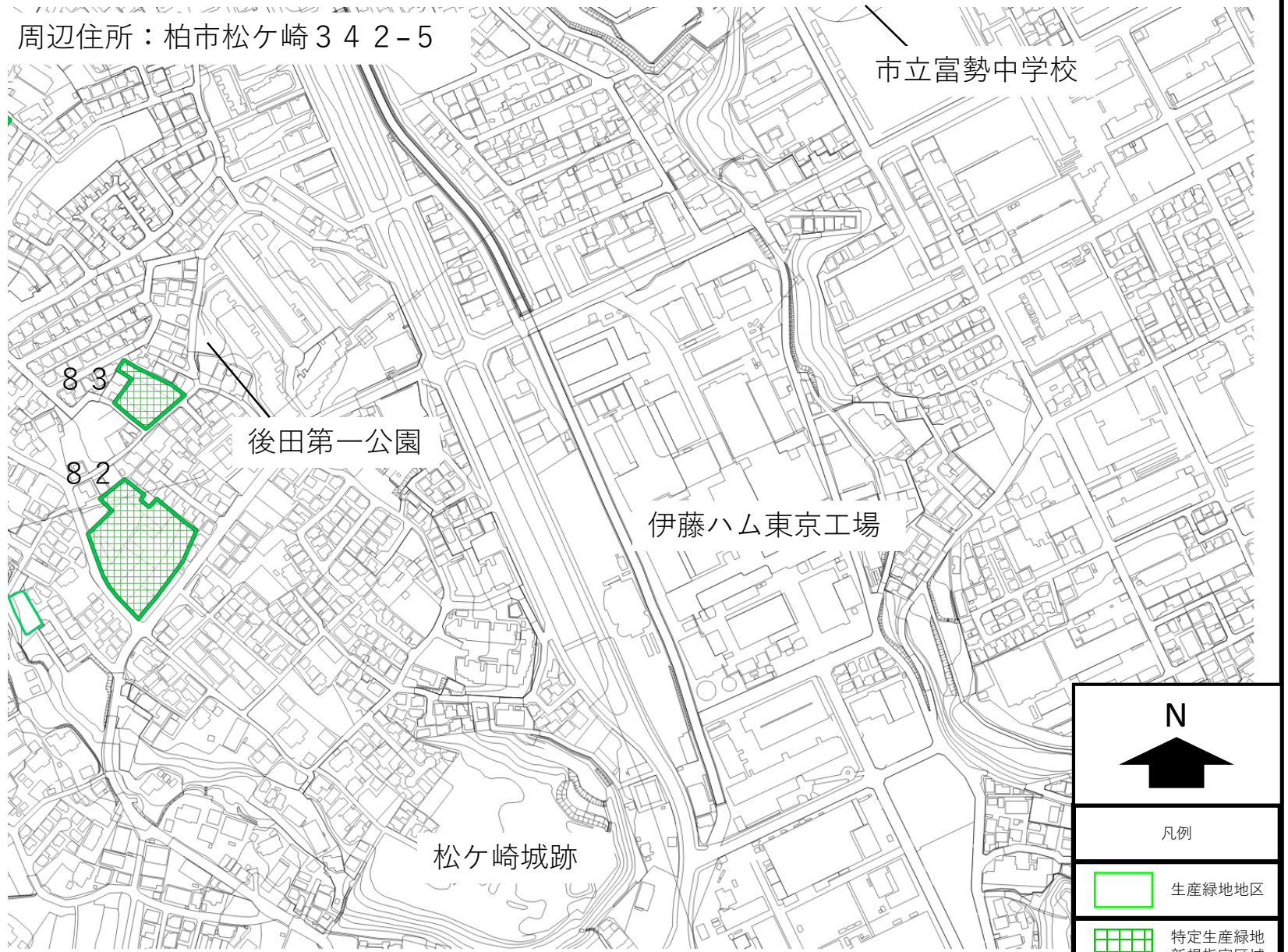


周辺住所：柏市大山台二丁目3





周辺住所：柏市松ヶ崎342-5





周辺住所：柏市布施新町一丁目1



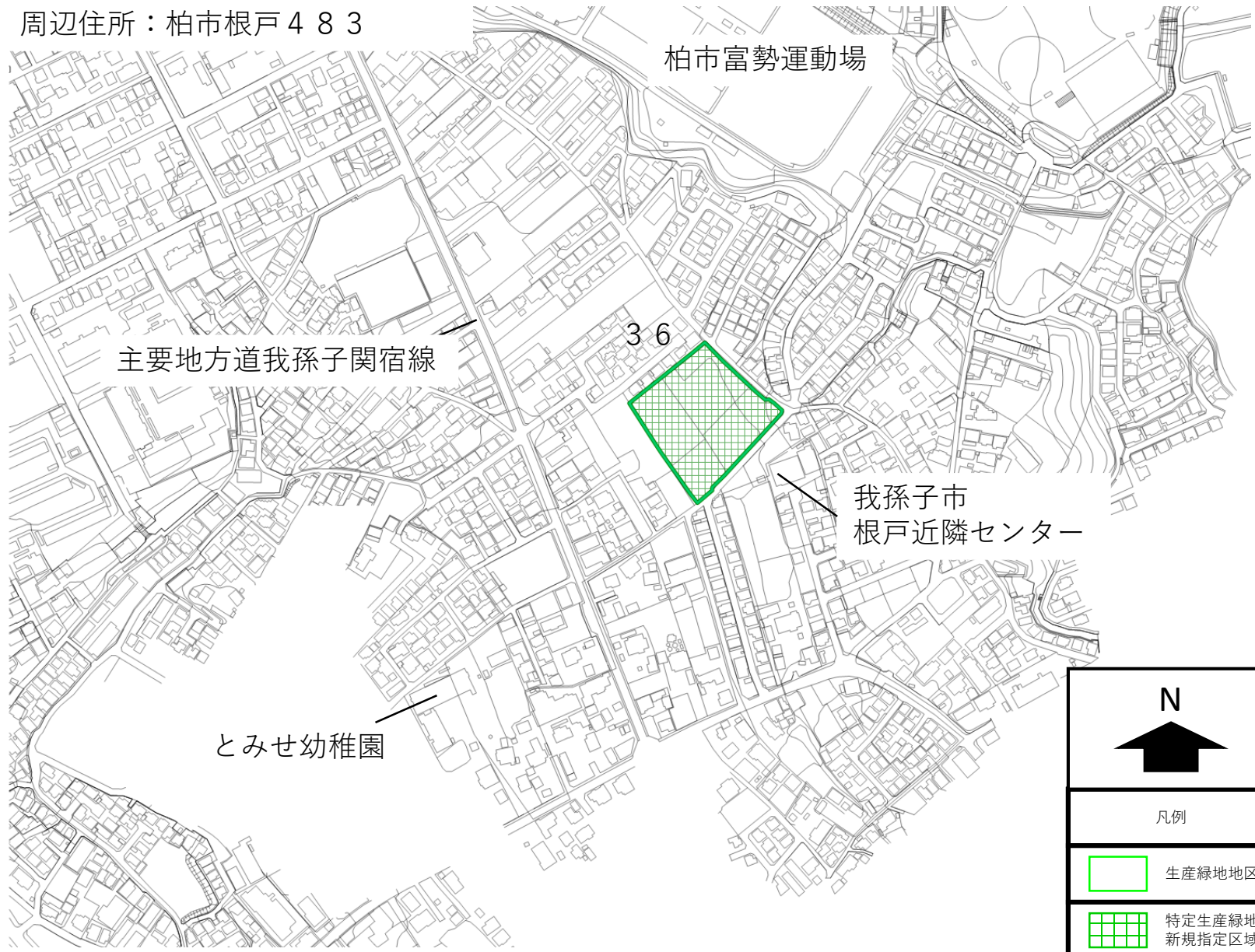
N

凡例

	生産緑地地区
	特定生産緑地 新規指定区域



周辺住所：柏市根戸483



N

凡例

	生産緑地地区
	特定生産緑地 新規指定区域



周辺住所：柏市高田63

江戸川大学

高田第三公園



N

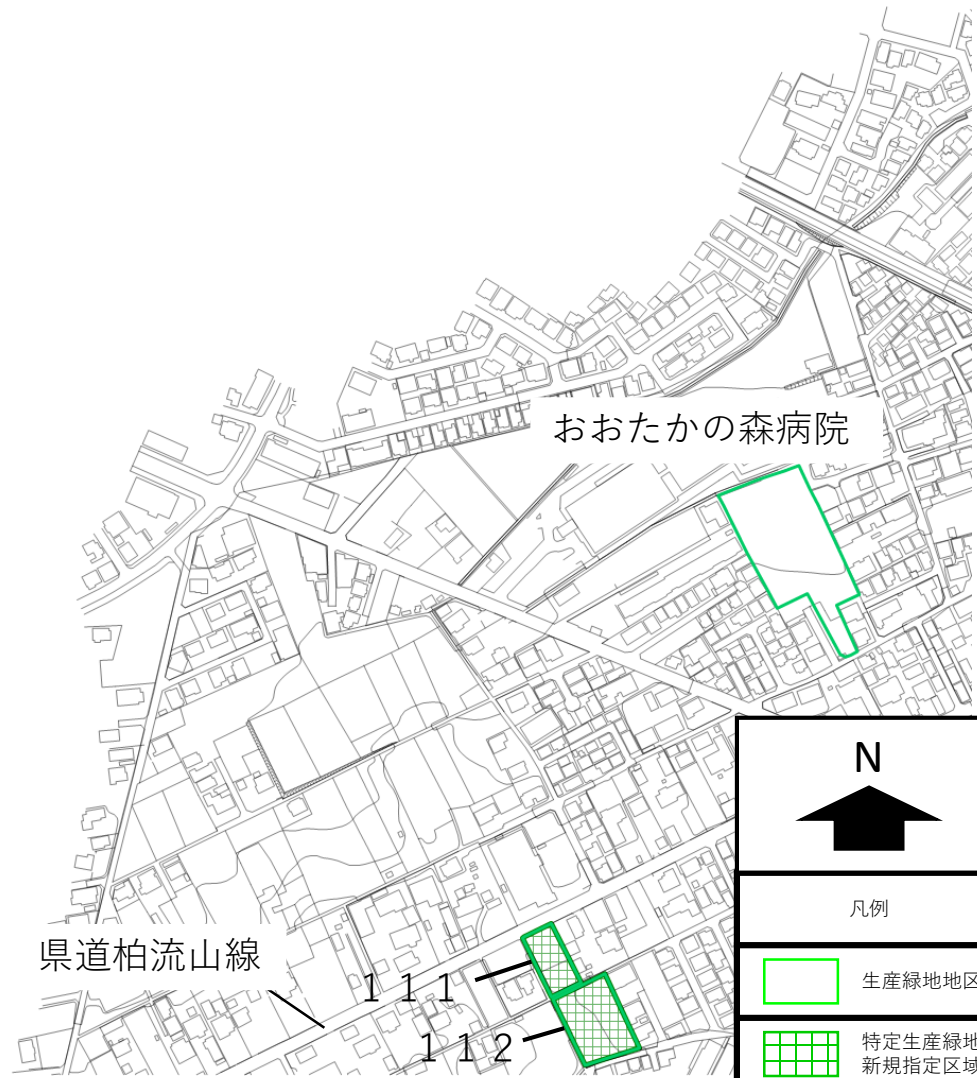


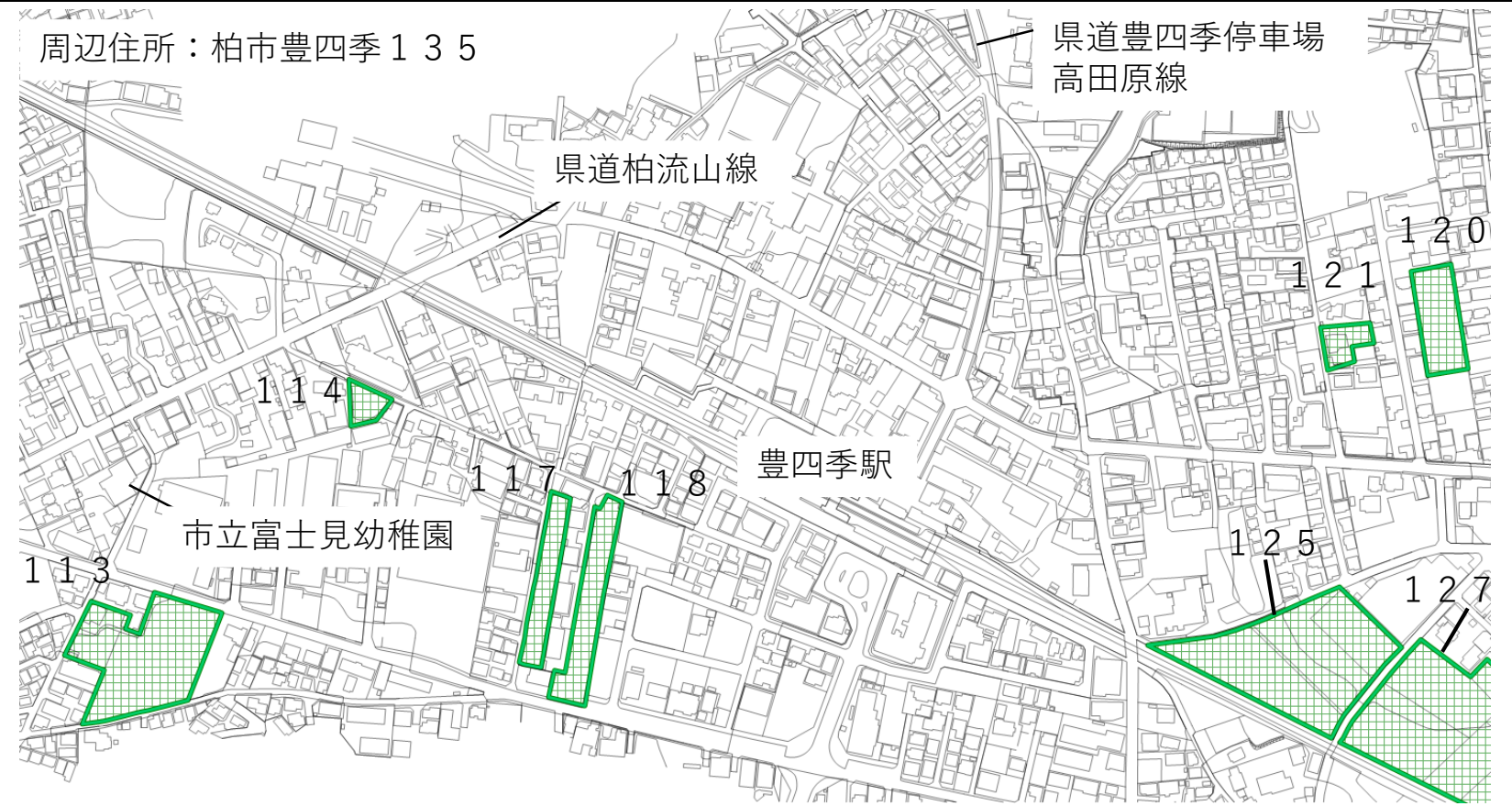
凡例

生産緑地地区

特定生産緑地  
新規指定区域

周辺住所：柏市豊四季72





N

凡例

	生産緑地地区
	特定生産緑地 新規指定区域



周辺住所：柏市高田106-1

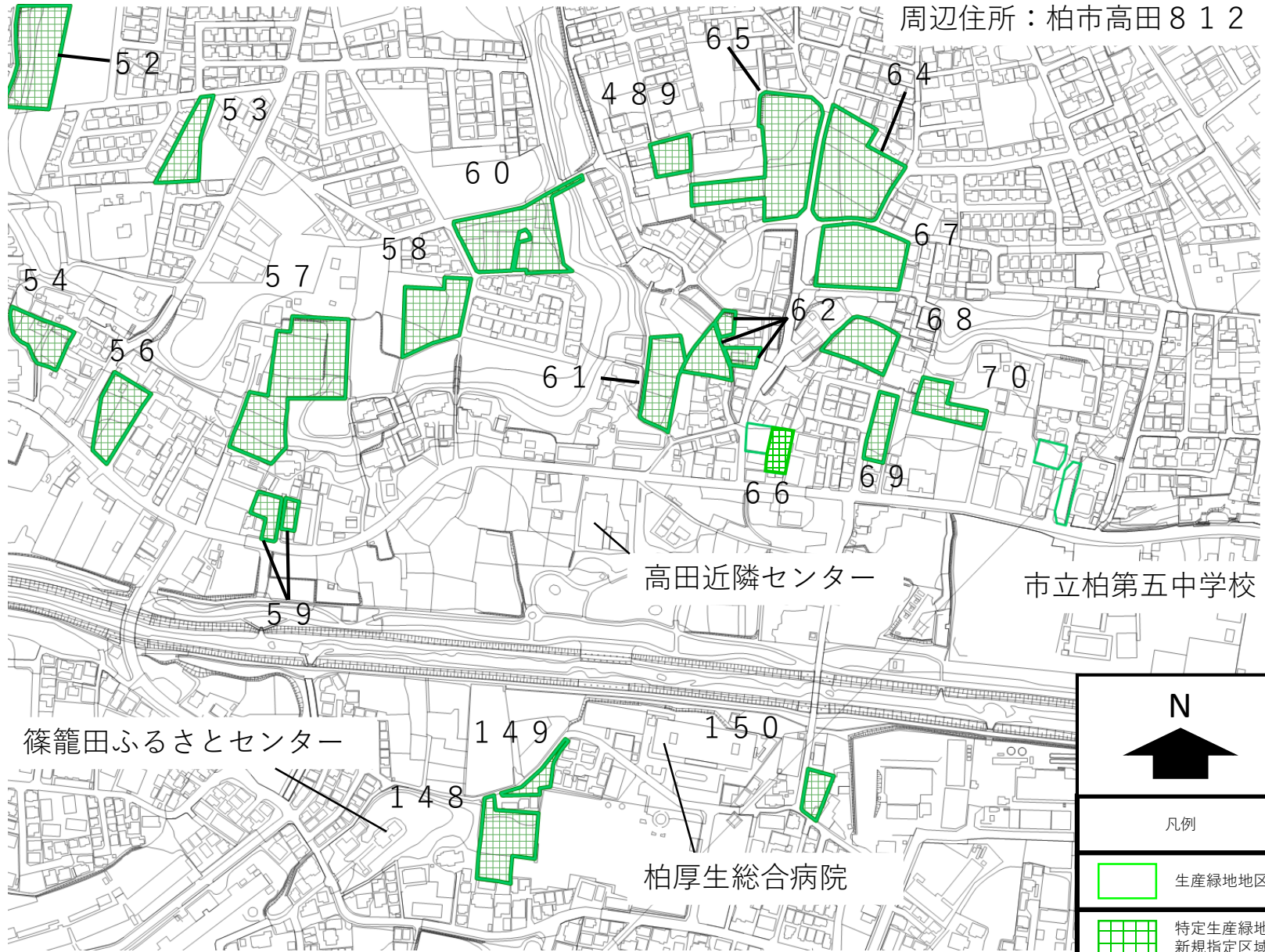


N

凡例

	生産緑地地区
	特定生産緑地 新規指定区域

周辺住所：柏市高田812



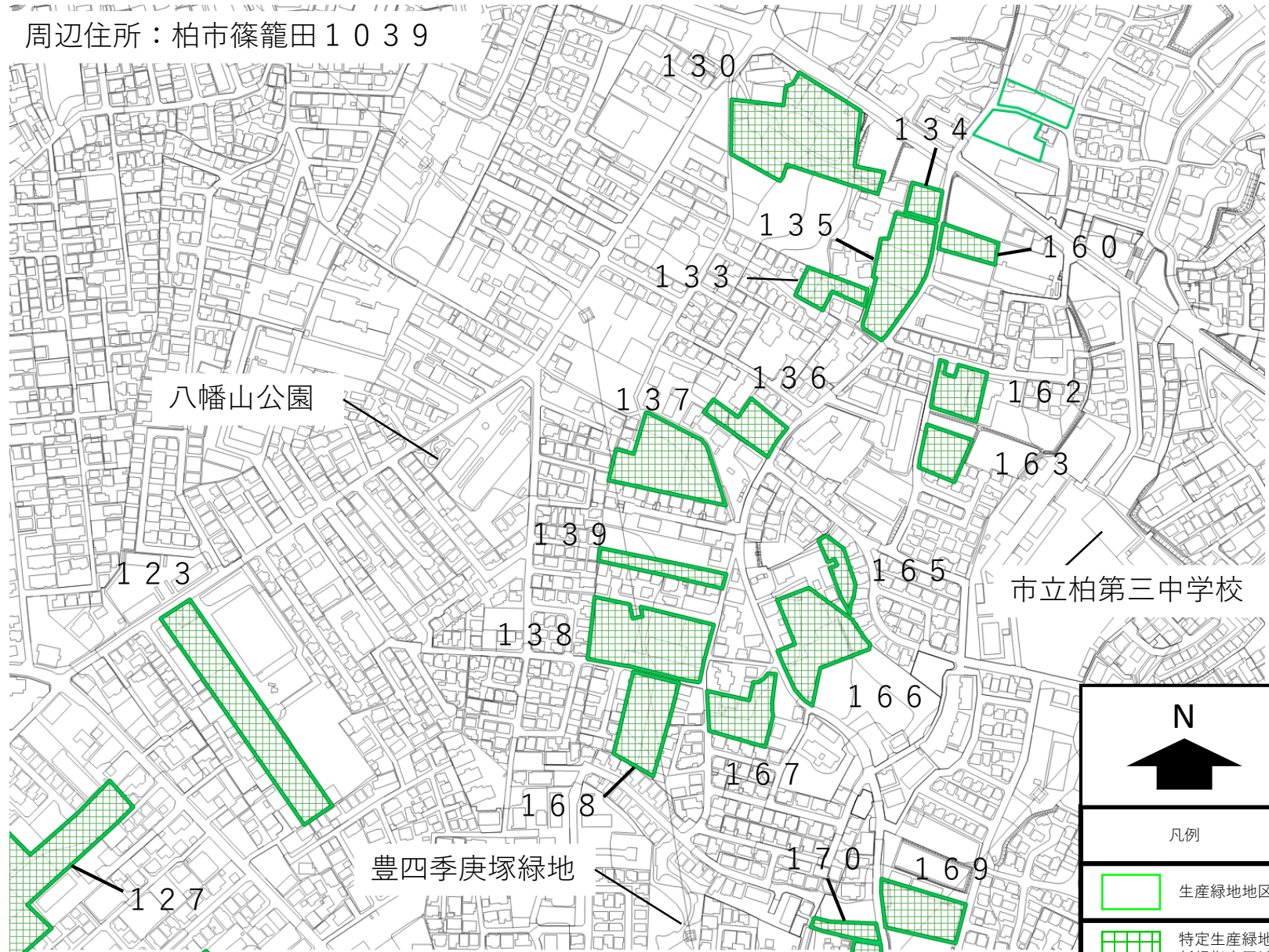
N

凡例

- 生産緑地地区
- 特定生産緑地新規指定区域



周辺住所：柏市篠籠田1039



N

凡例

- 生産緑地地区
- 特定生産緑地  
新規指定区域

周辺住所：柏市西町1

市立柏第七小学校

豊四季台公園


市立柏中学校


篠籠田市民緑地

N



凡例

 生産緑地地区

 特定生産緑地  
新規指定区域

1 5 3

1 5 2

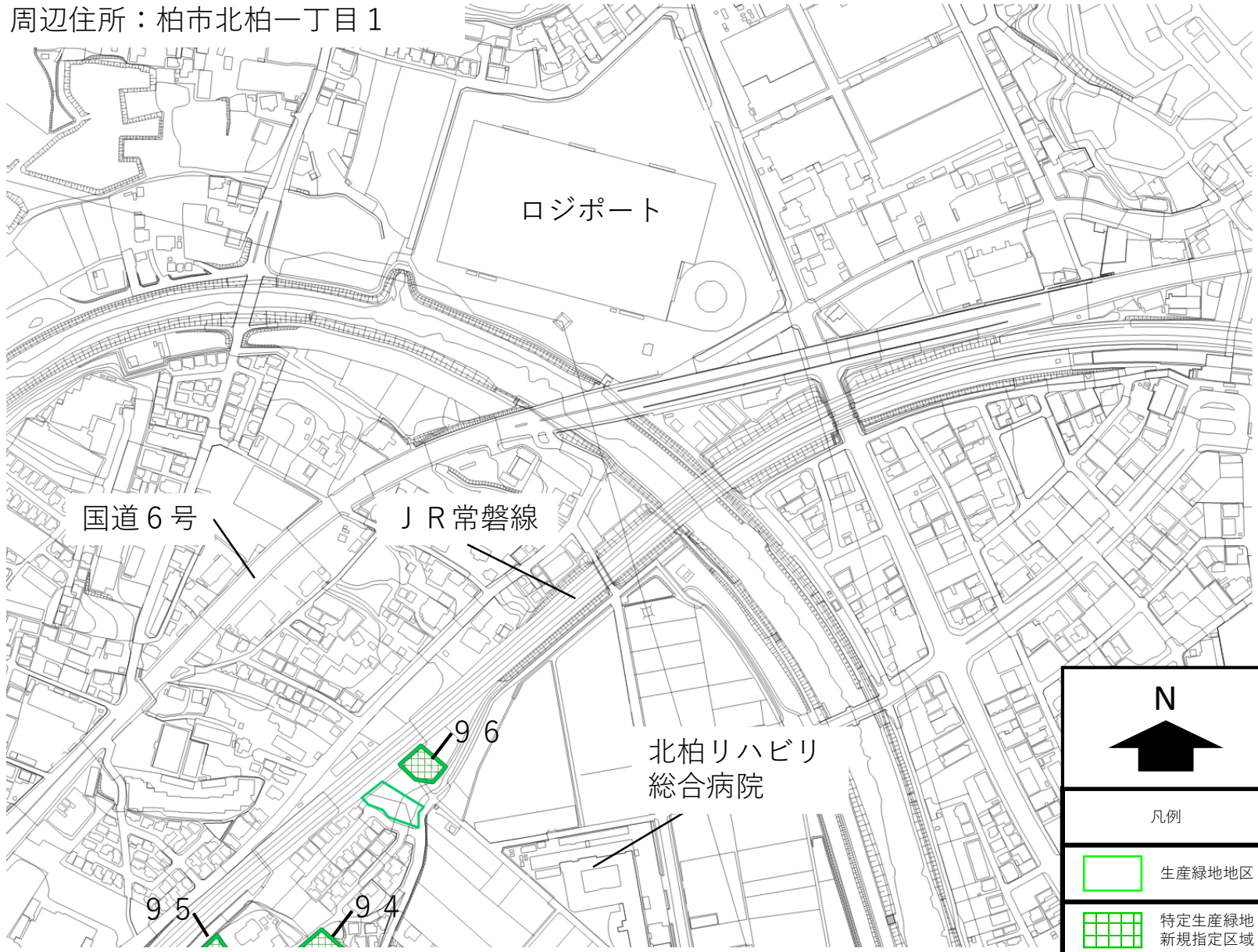


周辺住所：柏市松ヶ崎884

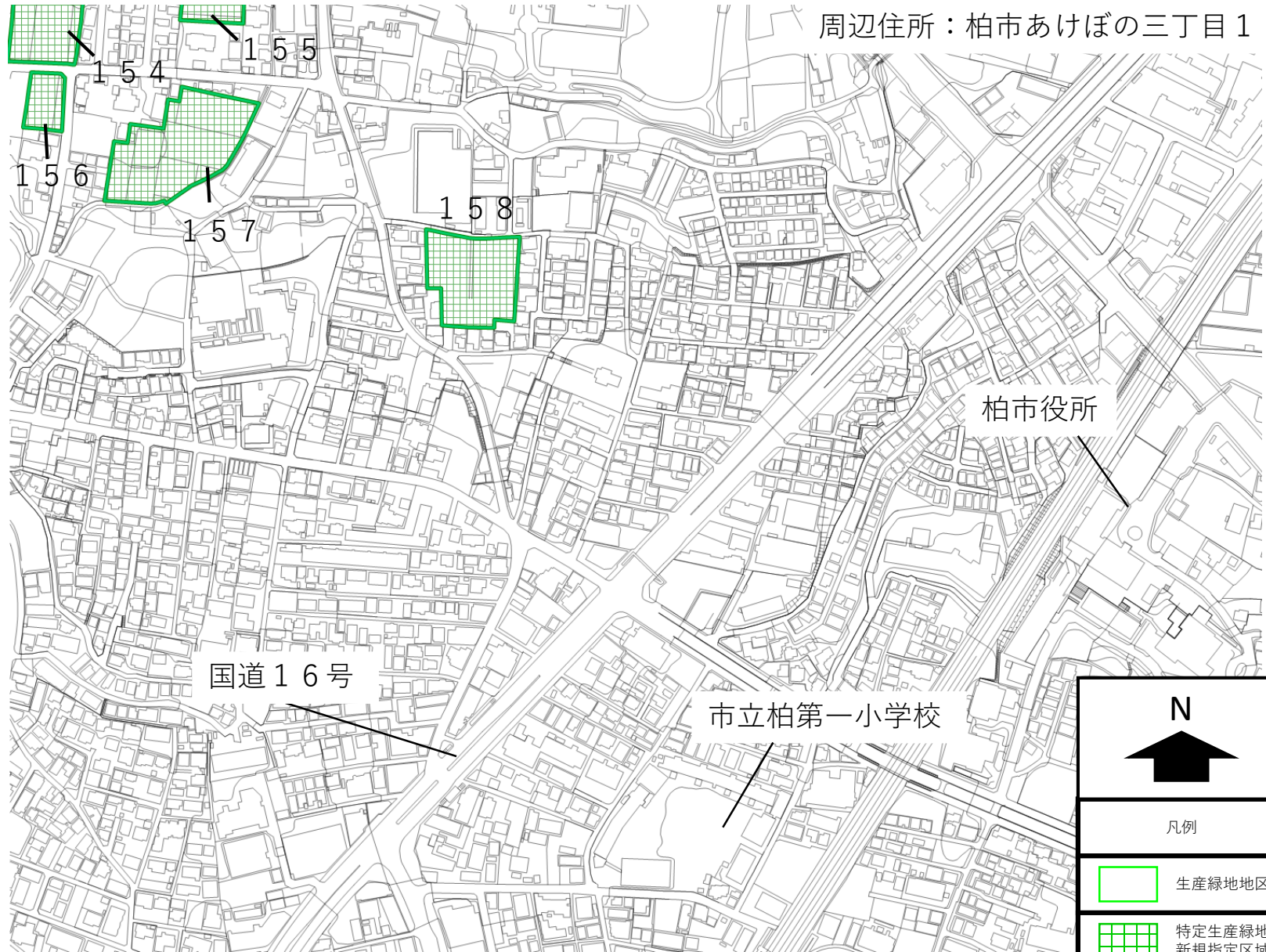




周辺住所：柏市北柏一丁目1



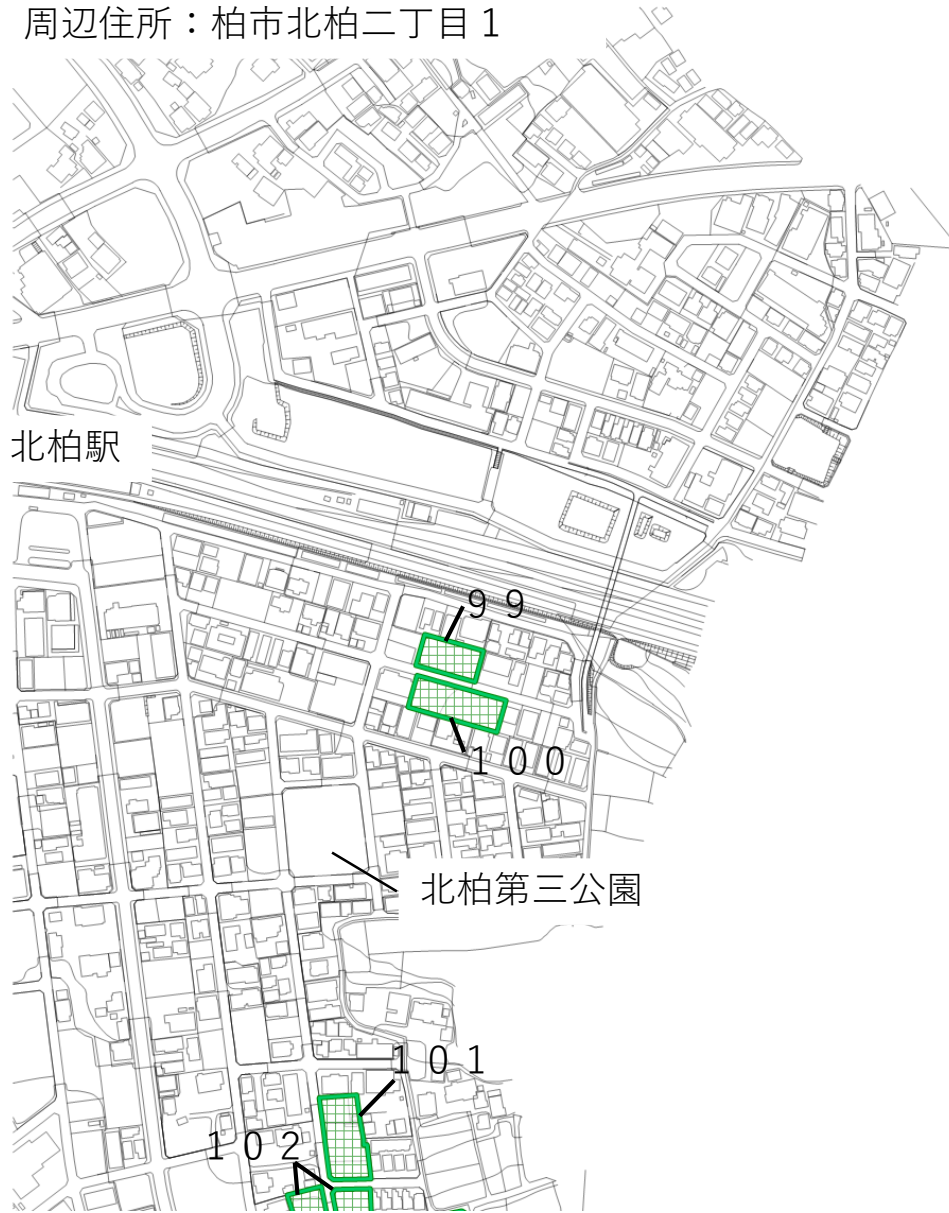
周辺住所：柏市あけぼの三丁目1








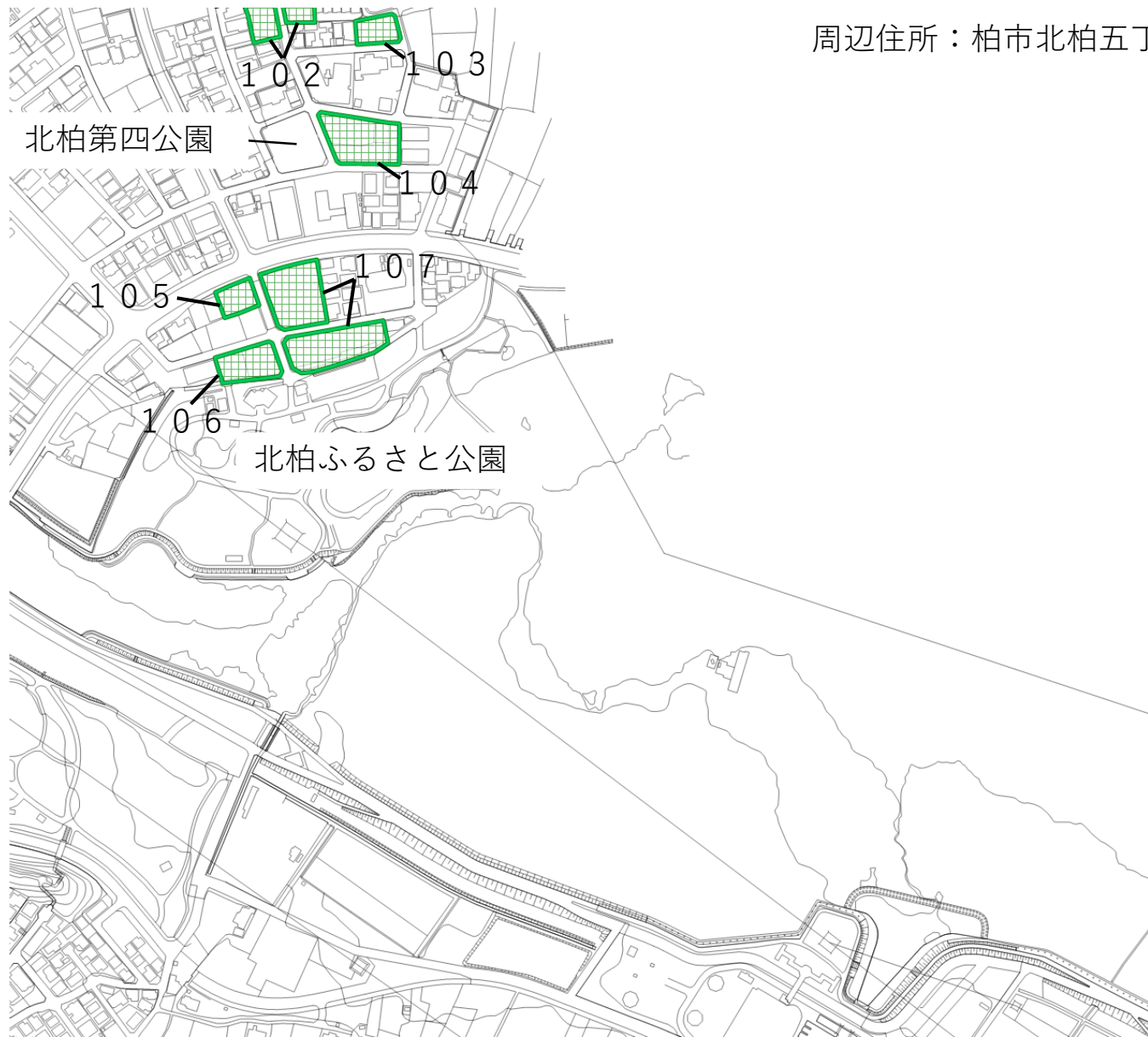


周辺住所：柏市北柏二丁目1



<b>N</b> 	
凡例	
	生産緑地地区
	特定生産緑地 新規指定区域

周辺住所：柏市北柏五丁目1

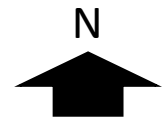


N


凡例


	生産緑地地区
	特定生産緑地 新規指定区域

周辺住所：柏市豊四季252



凡例

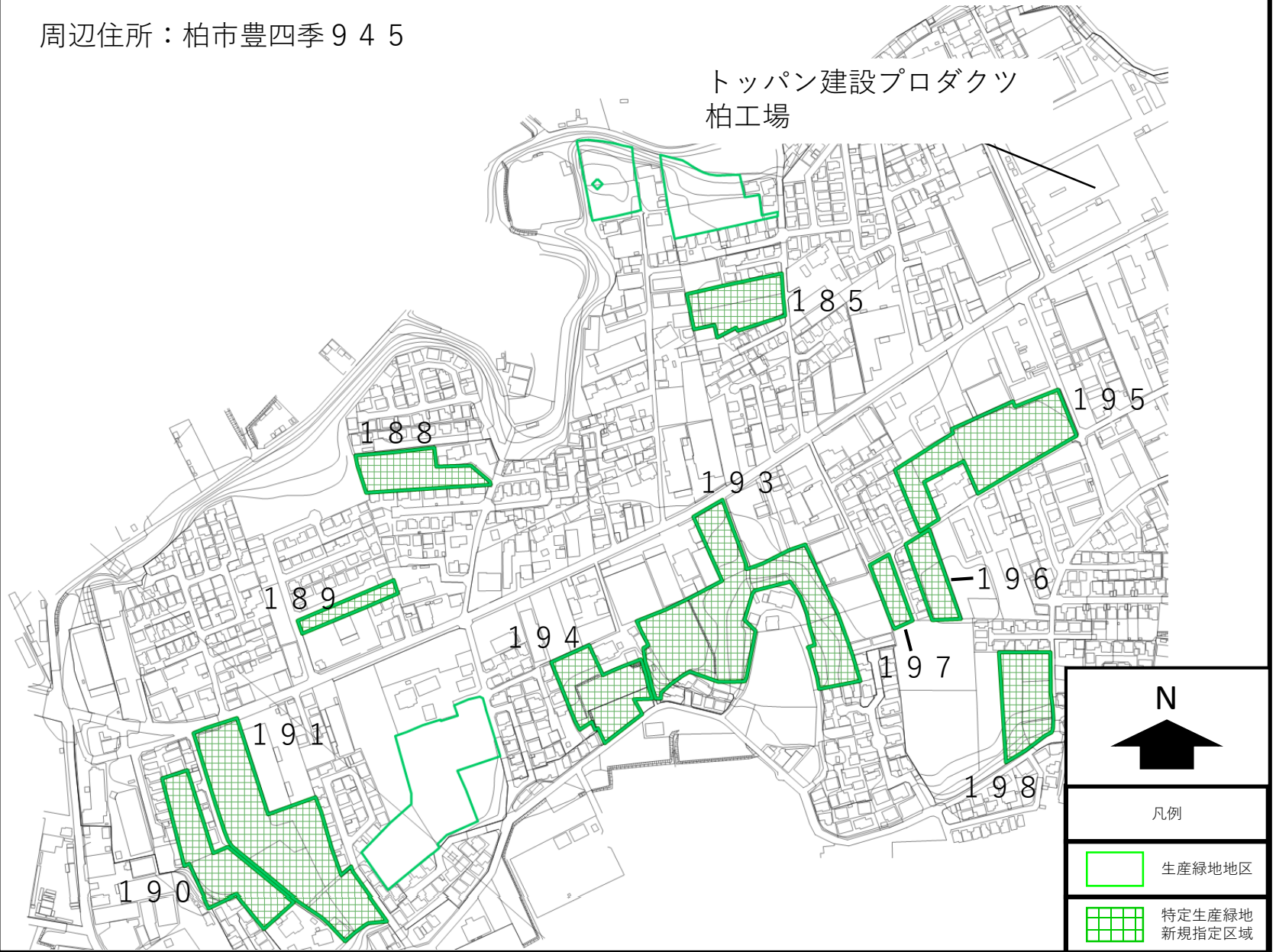
 生産緑地地区

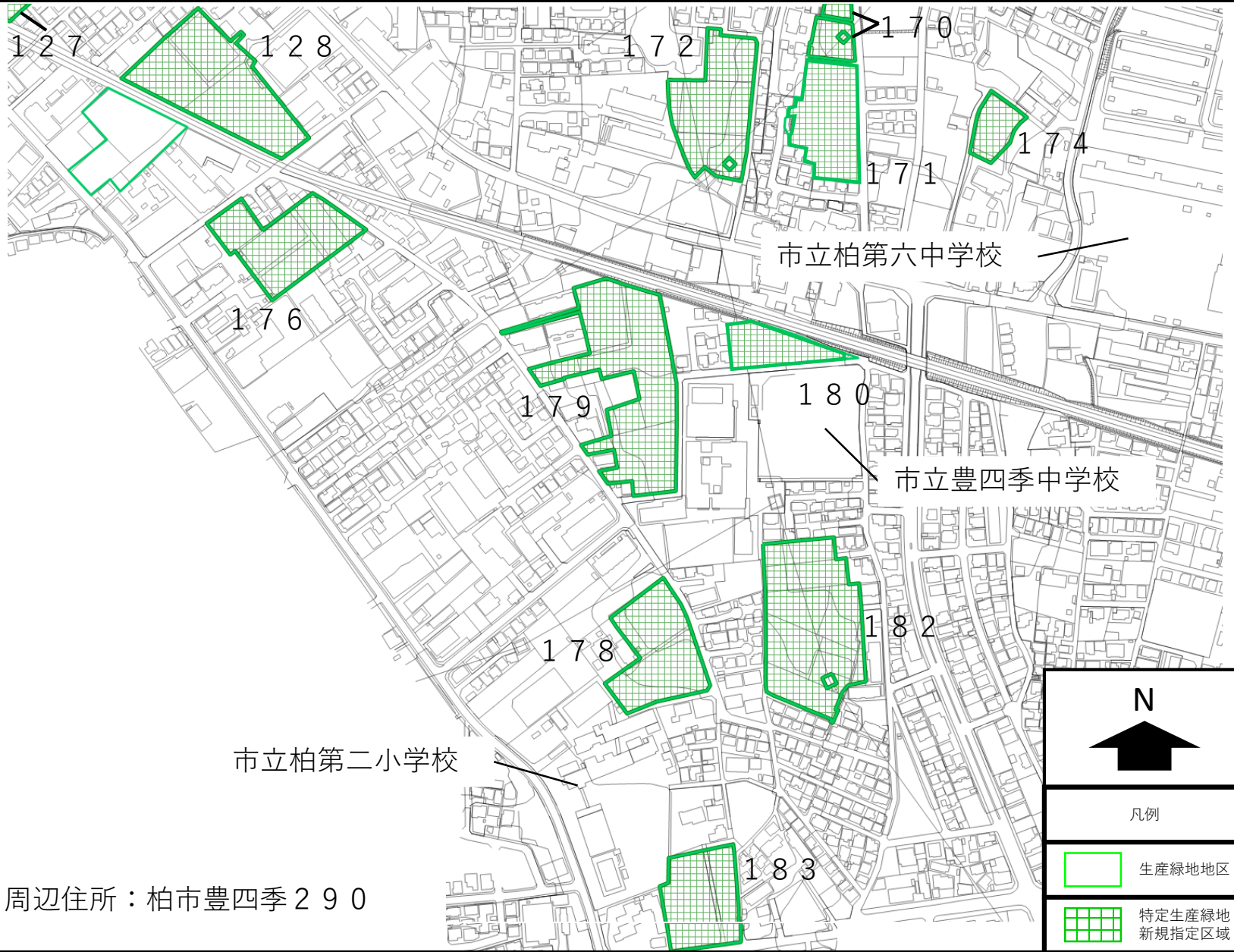
 特定生産緑地  
新規指定区域



周辺住所：柏市豊四季945

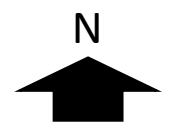
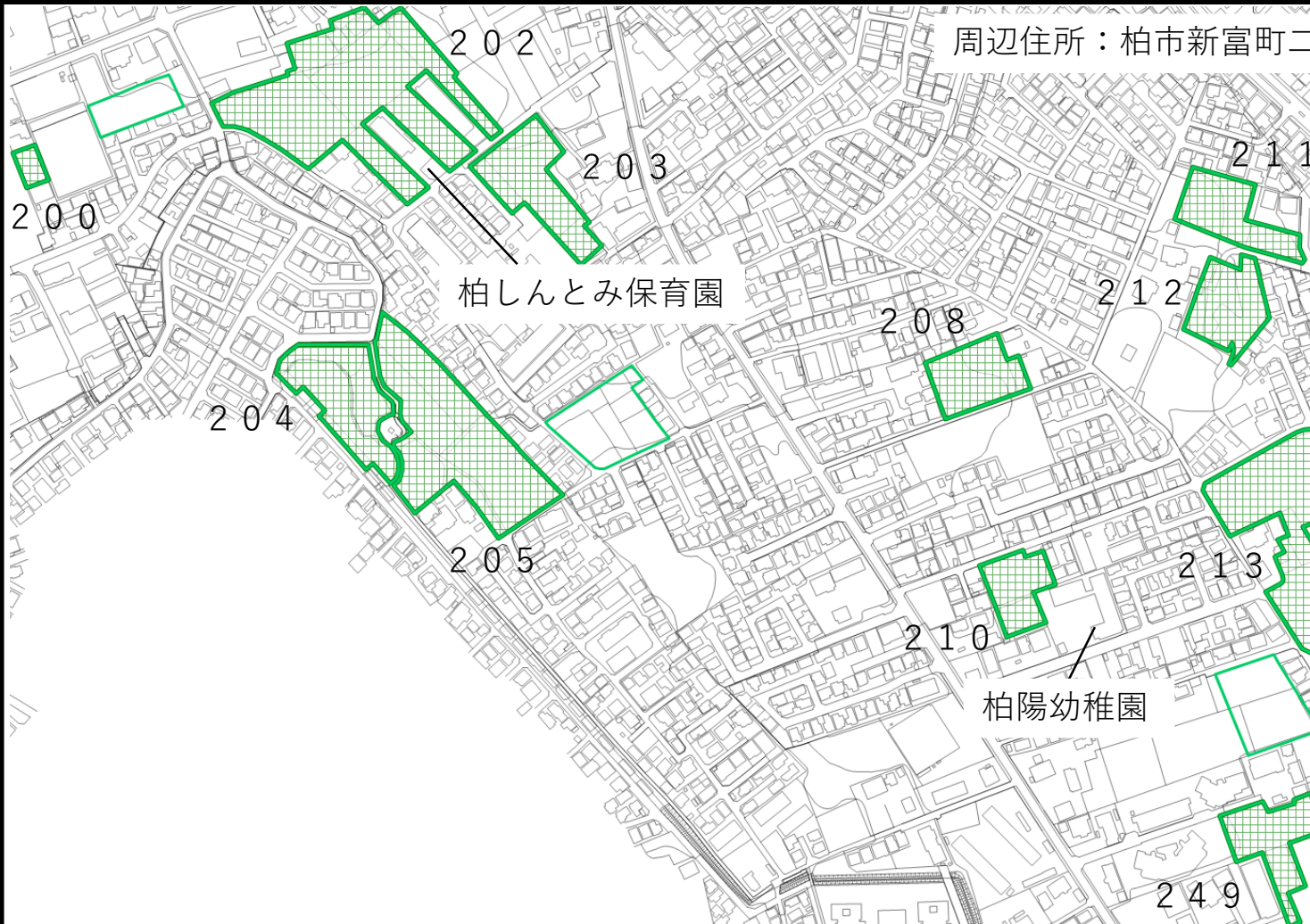
トッパン建設プロダクツ  
柏工場







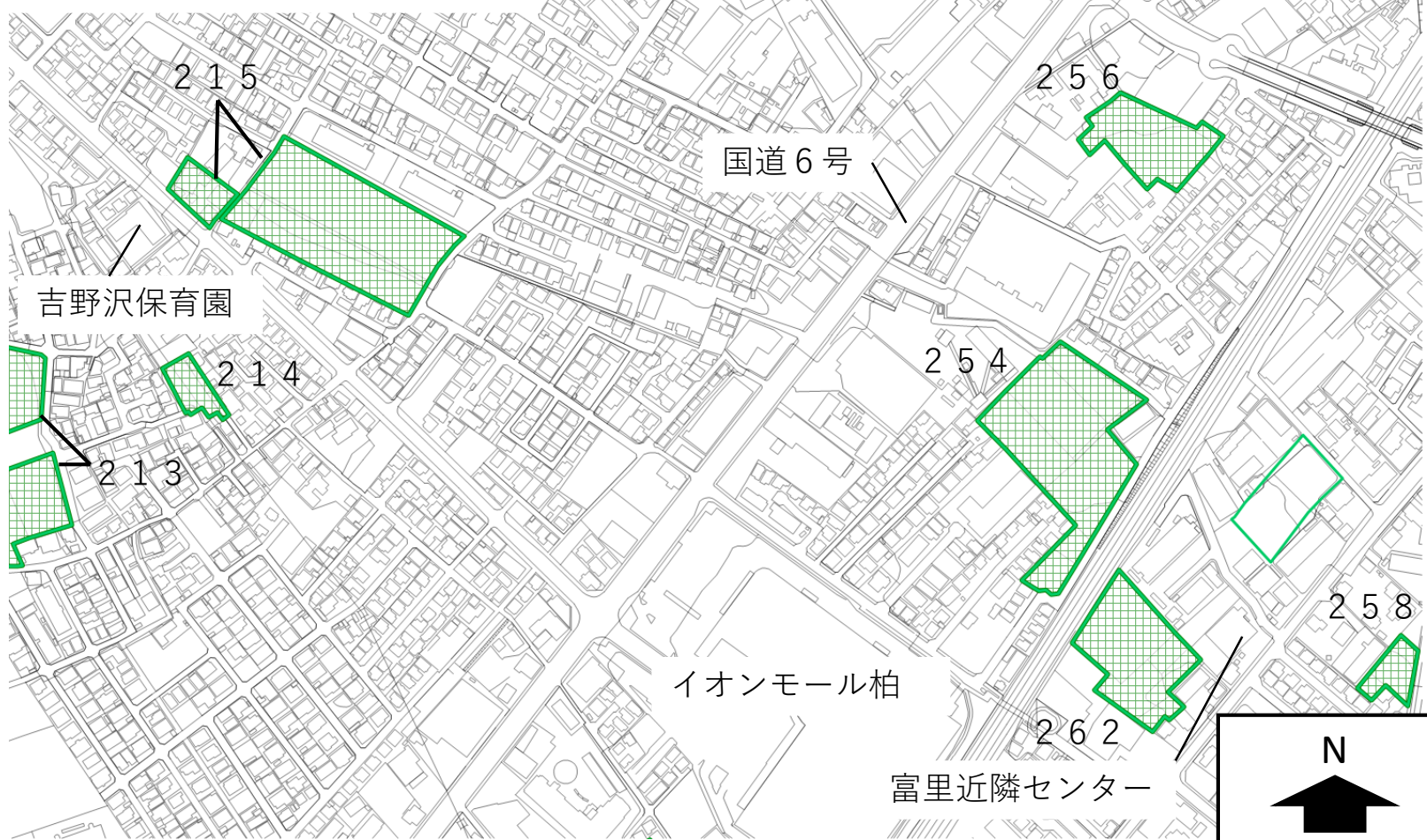


周辺住所：柏市新富町二丁目14



凡例	
	生産緑地地区
	特定生産緑地 新規指定区域

周辺住所：柏市旭町五丁目1



N

凡例

	生産緑地地区
	特定生産緑地 新規指定区域



周辺住所：柏市東台本町1



N

凡例

	生産緑地地区
	特定生産緑地 新規指定区域

周辺住所：柏市若葉町1




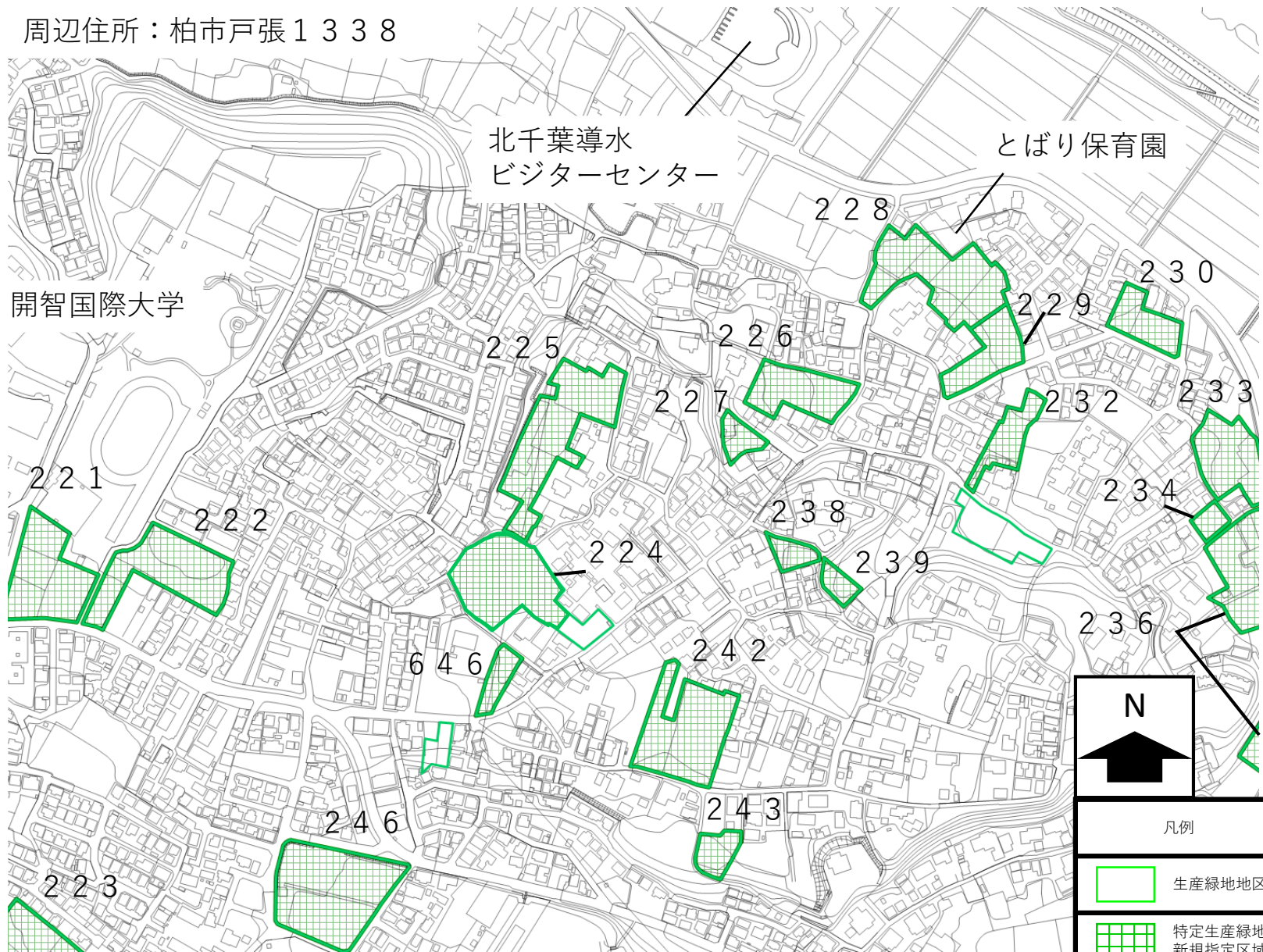


周辺住所：柏市東二丁目1







周辺住所：柏市戸張1338



凡例

	生産緑地地区
	特定生産緑地 新規指定区域

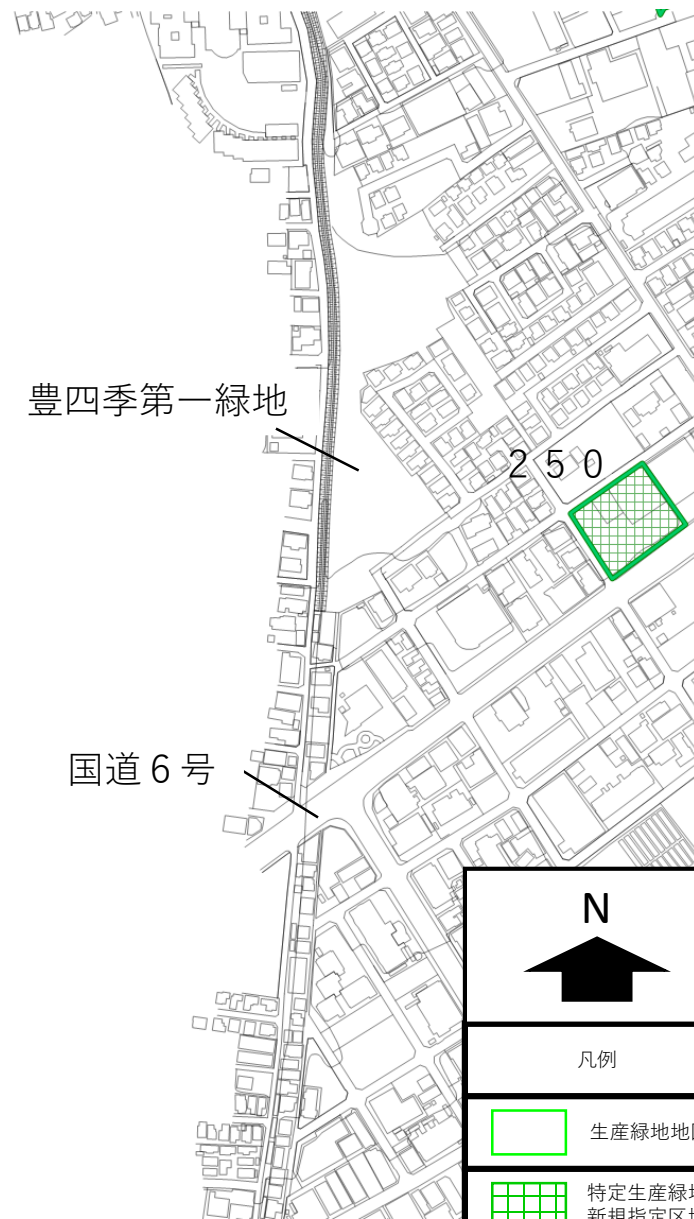
周辺住所：柏市戸張1435





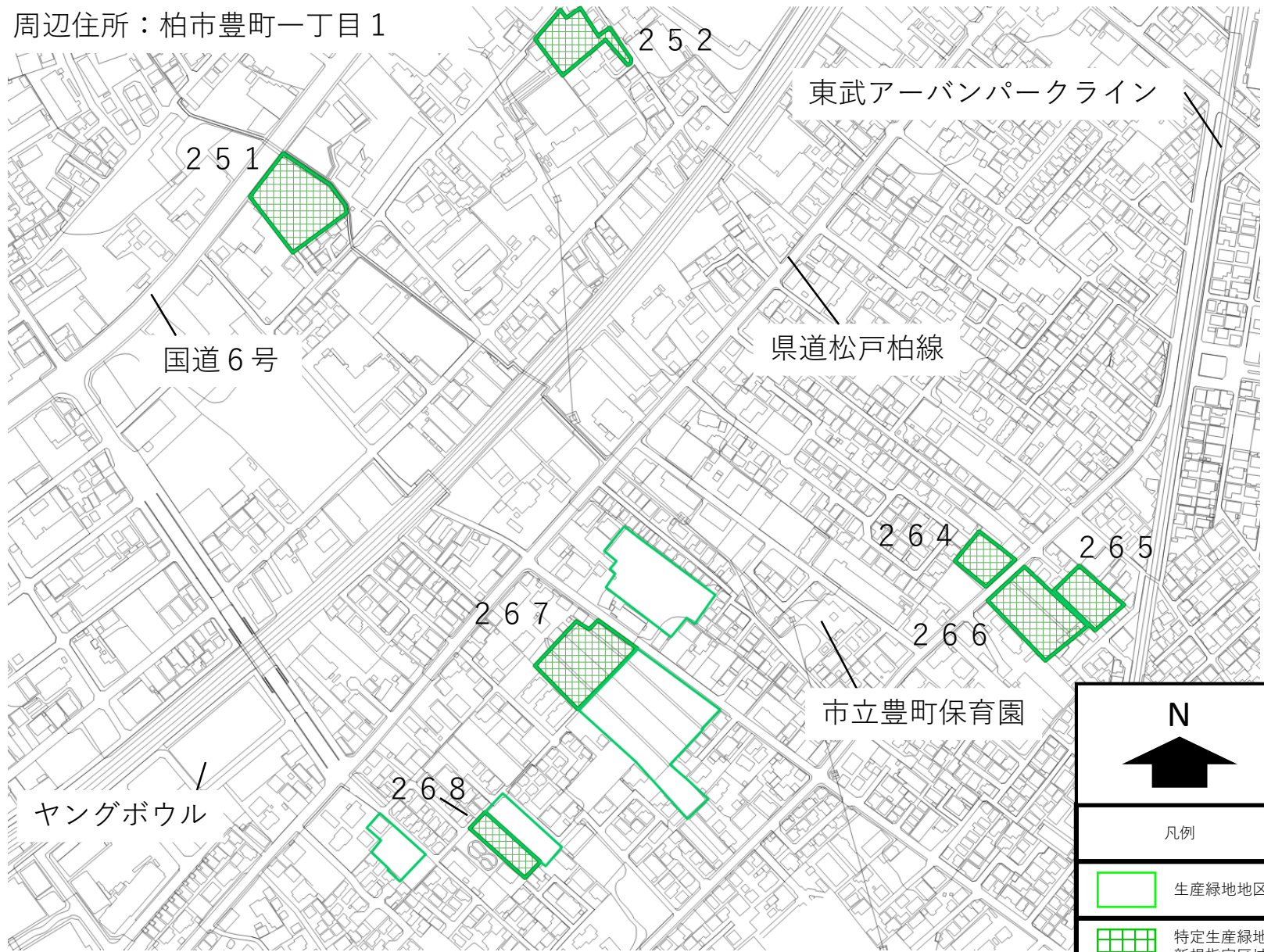


周辺住所：柏市南柏二丁目9







周辺住所：柏市豊町一丁目1



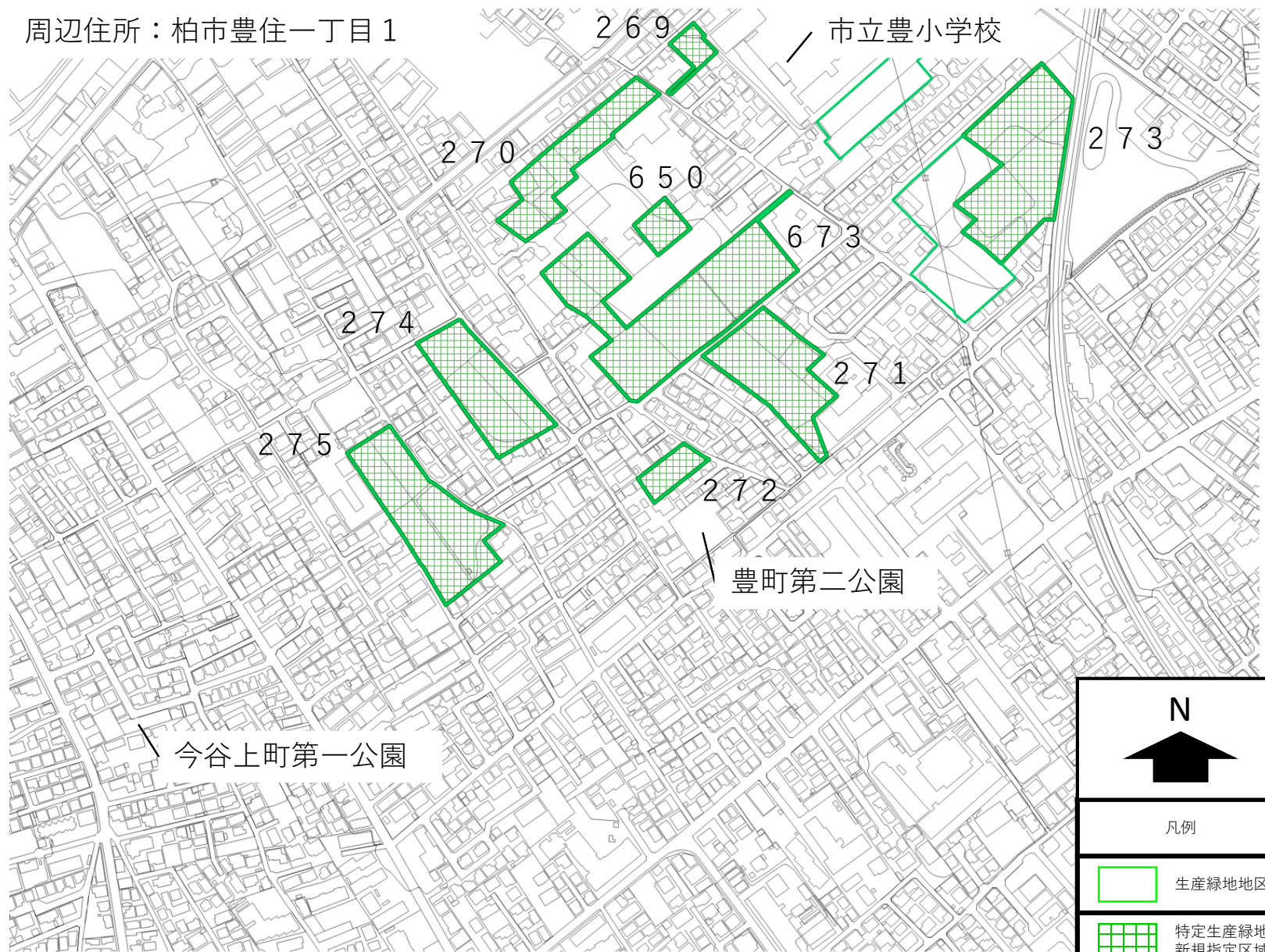
N

凡例

	生産緑地地区
	特定生産緑地 新規指定区域



周辺住所：柏市豊住一丁目1



N



凡例

生産緑地地区

特定生産緑地  
新規指定区域





周辺住所：柏市亀甲台町二丁目1



N

凡例

	生産緑地地区
	特定生産緑地 新規指定区域



周辺住所：柏市新柏三丁目1

279


市立柏第八小学校


名戸ヶ谷病院

N



凡例

 生産緑地地区

 特定生産緑地  
新規指定区域

周辺住所：柏市中新宿三丁目15



N

凡例

	生産緑地地区
	特定生産緑地 新規指定区域



周辺住所：柏市光ヶ丘二丁目1





周辺住所：柏市光ヶ丘団地4



周辺住所：柏市増尾一丁目23

市立中原中学校

市立中原小学校

市立土  
中学校


東武アーバンパークライン


291

N



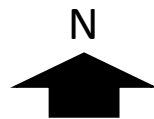
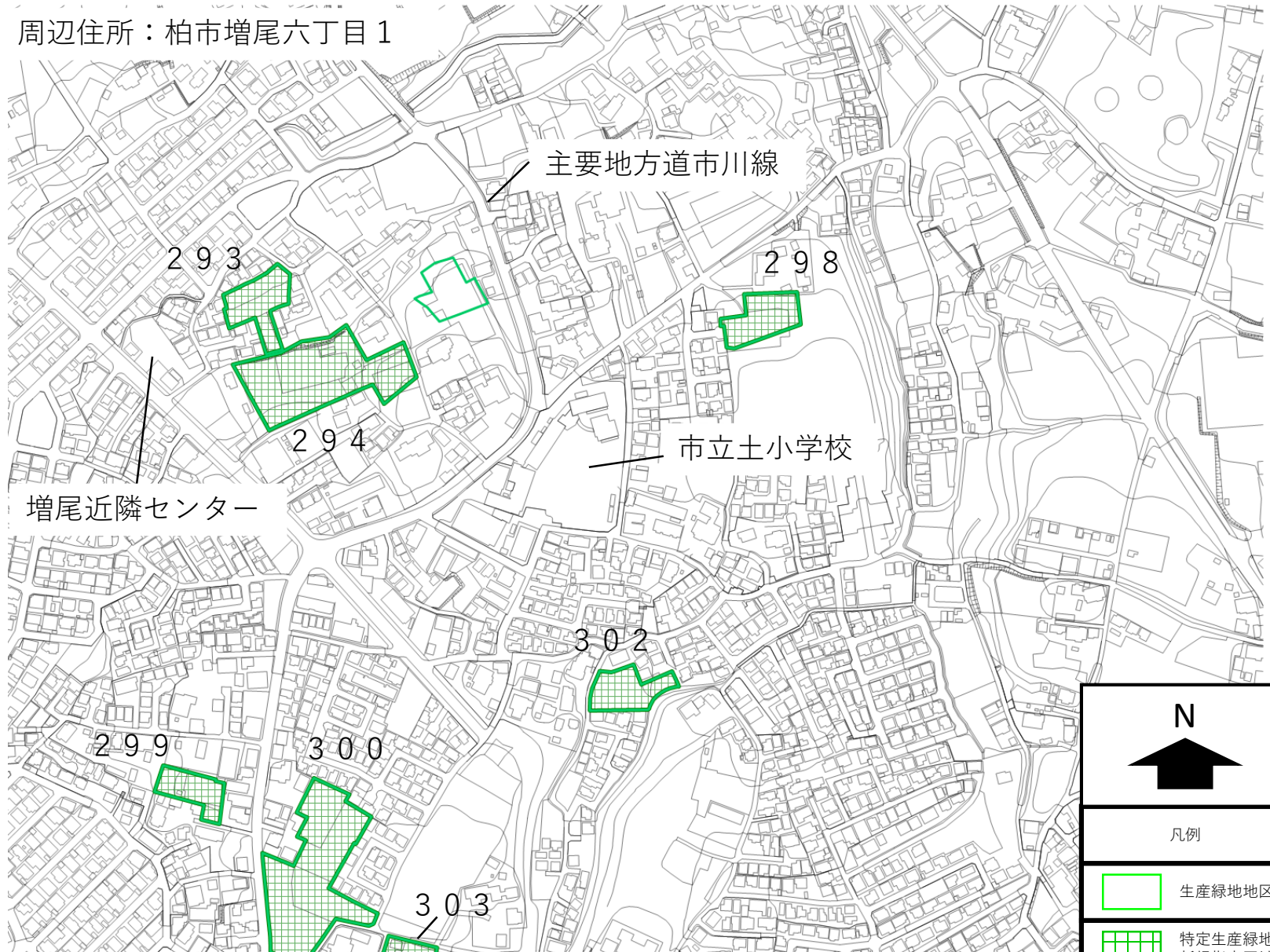
凡例

 生産緑地地区


 特定生産緑地  
新規指定区域




周辺住所：柏市増尾六丁目1



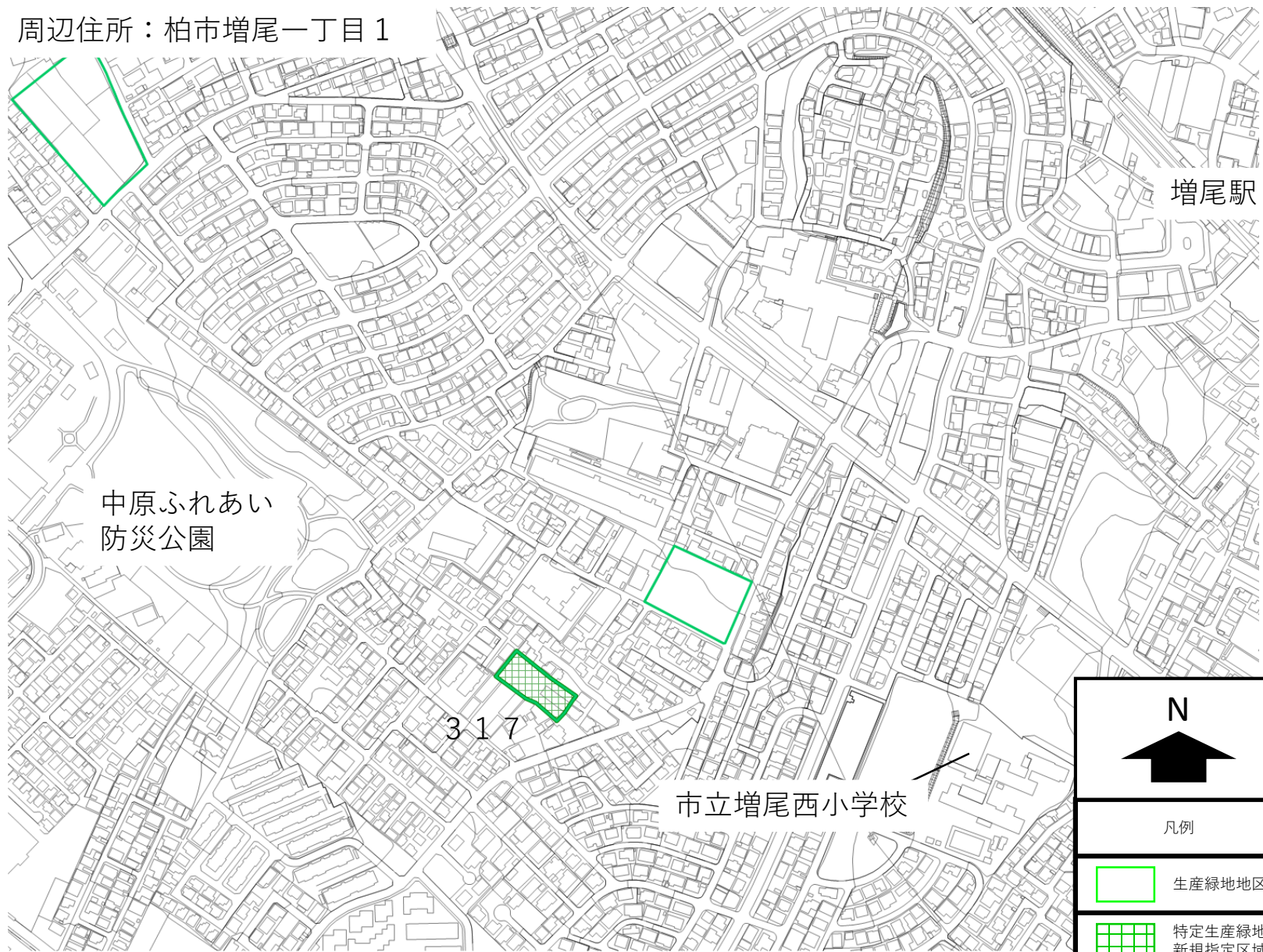
凡例

 生産緑地地区

 特定生産緑地  
新規指定区域

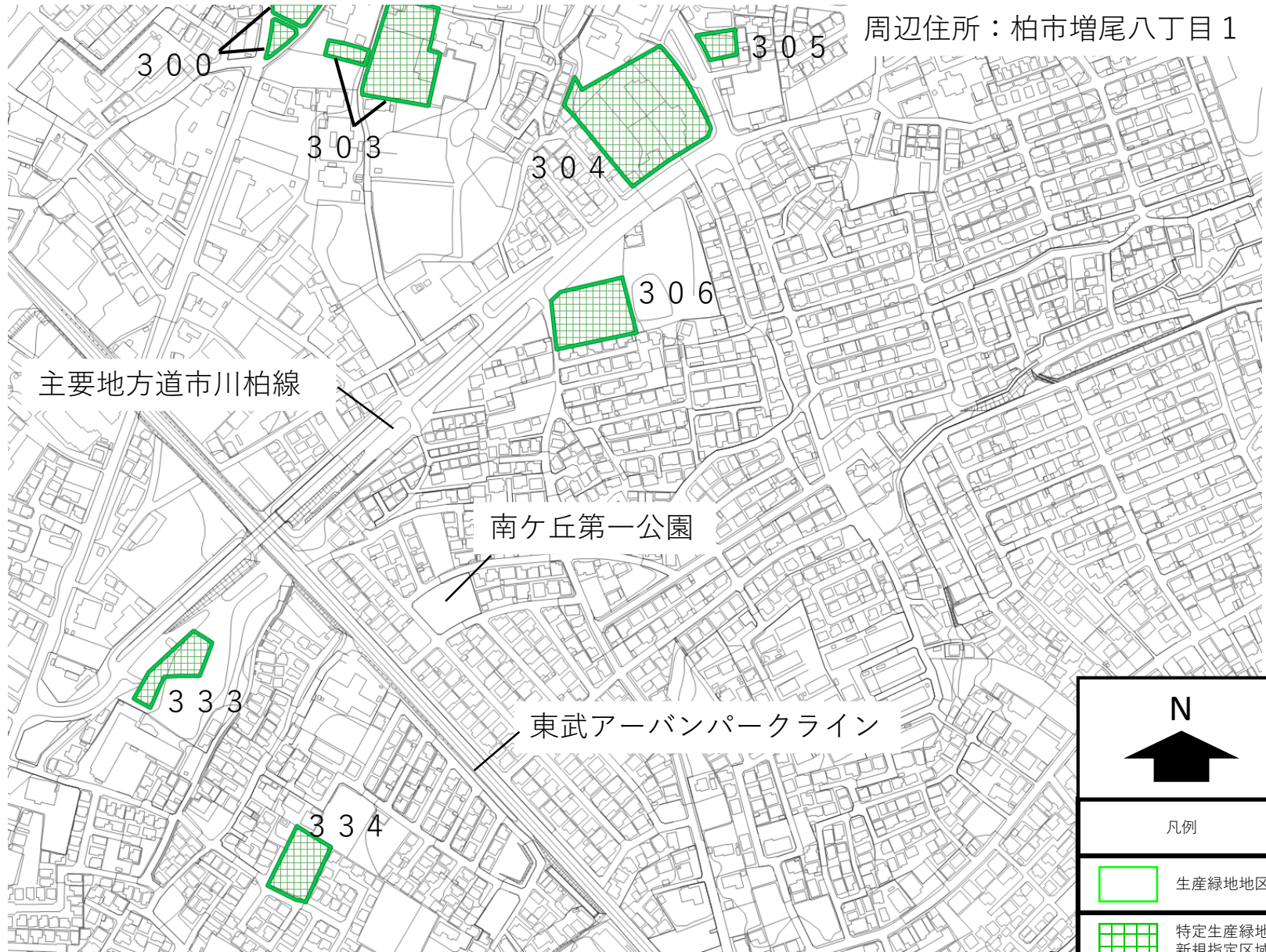


周辺住所：柏市増尾一丁目1

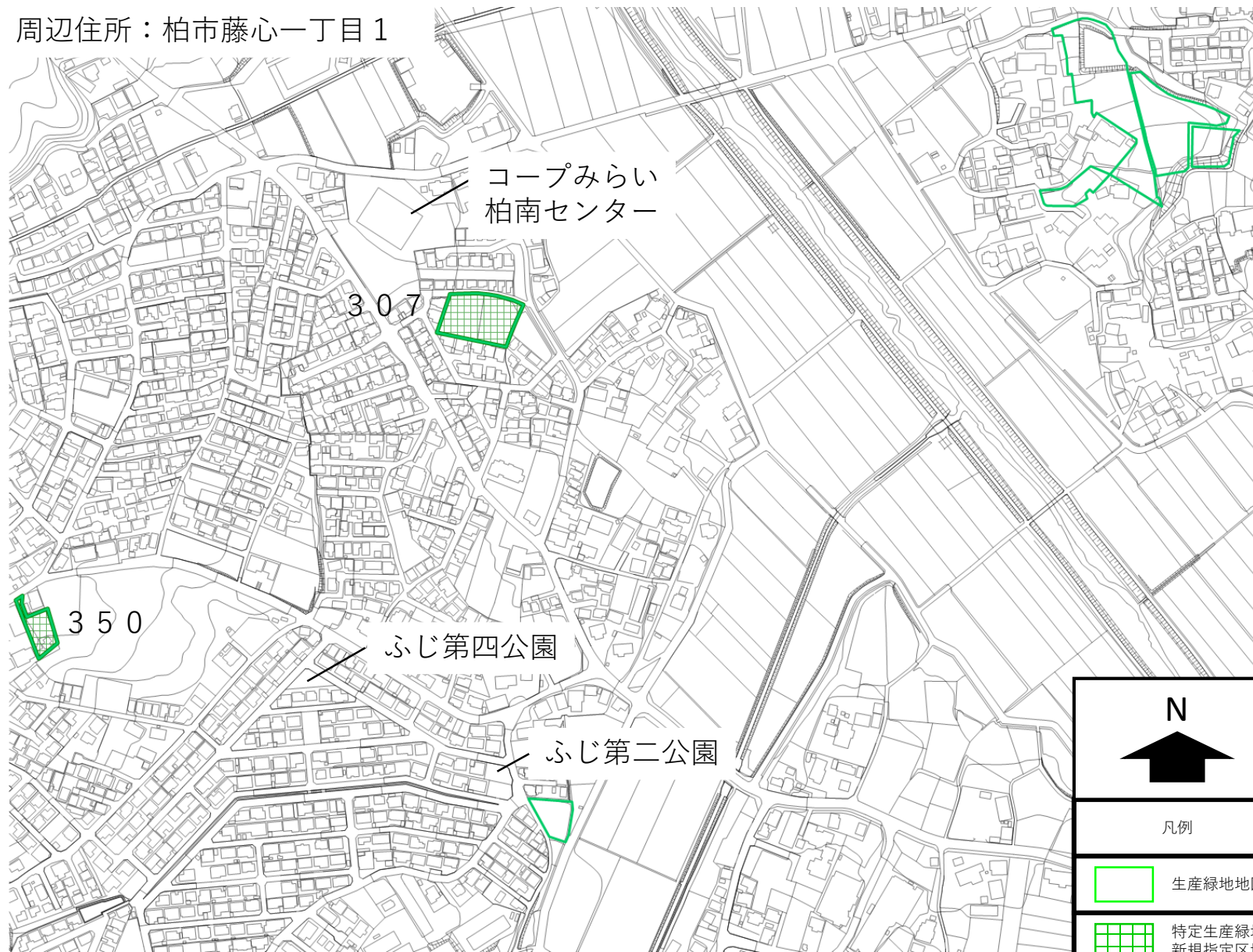




周辺住所：柏市増尾八丁目1



周辺住所：柏市藤心一丁目1

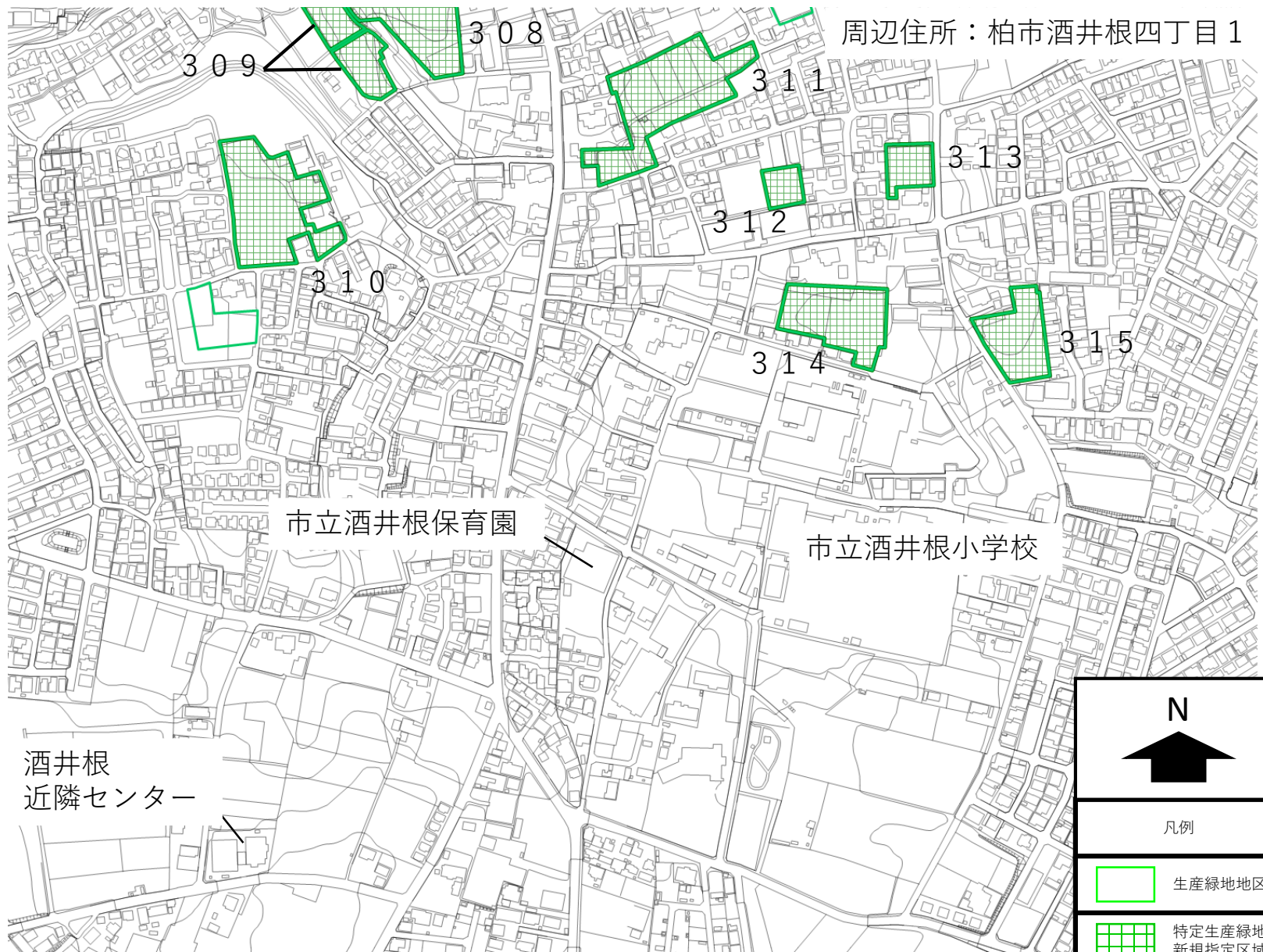


N

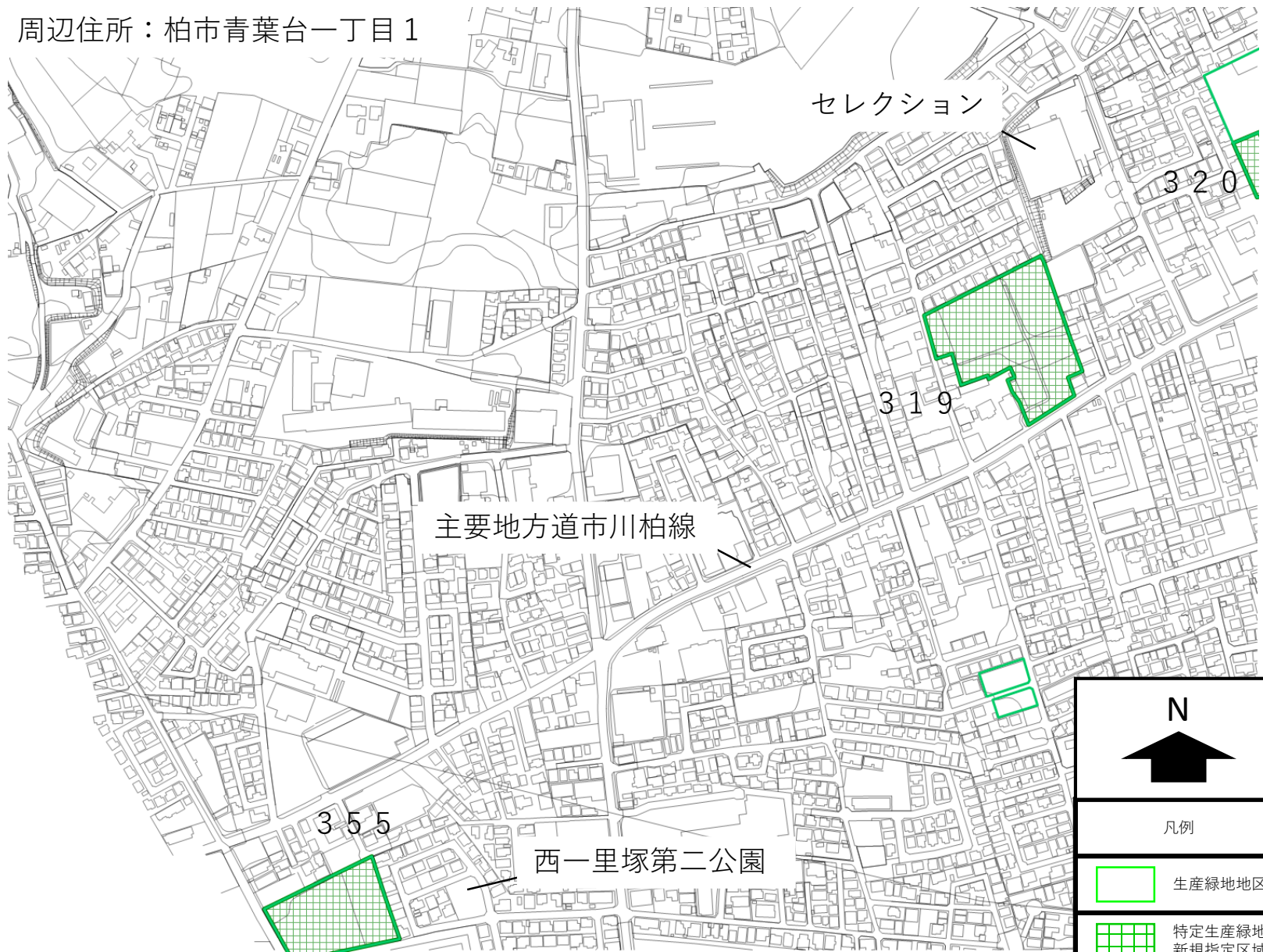
凡例

	生産緑地地区
	特定生産緑地 新規指定区域





周辺住所：柏市青葉台一丁目1





周辺住所：柏市南増尾一丁目1



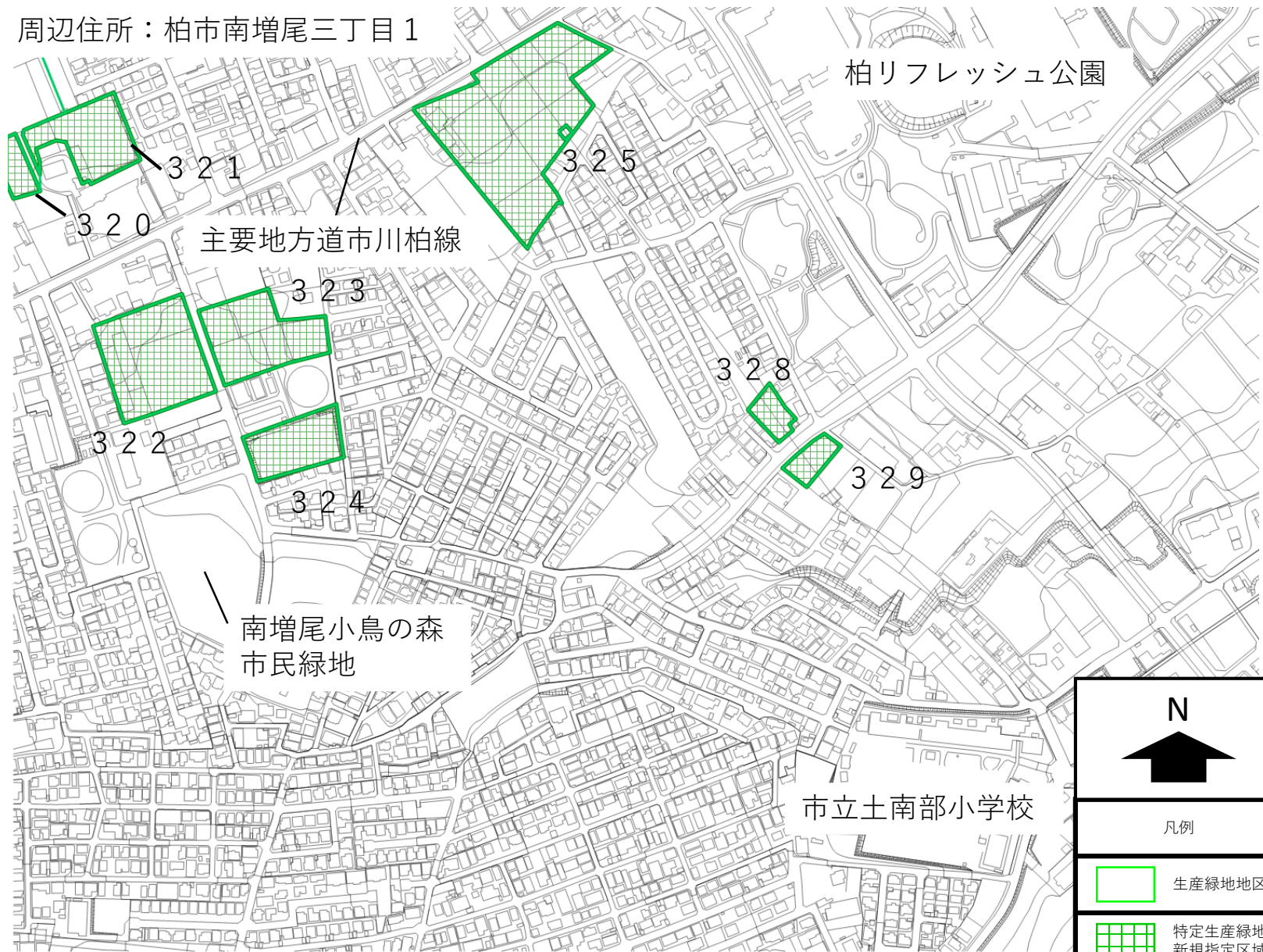
	凡例
	生産緑地地区
	特定生産緑地 新規指定区域







周辺住所：柏市南増尾三丁目1




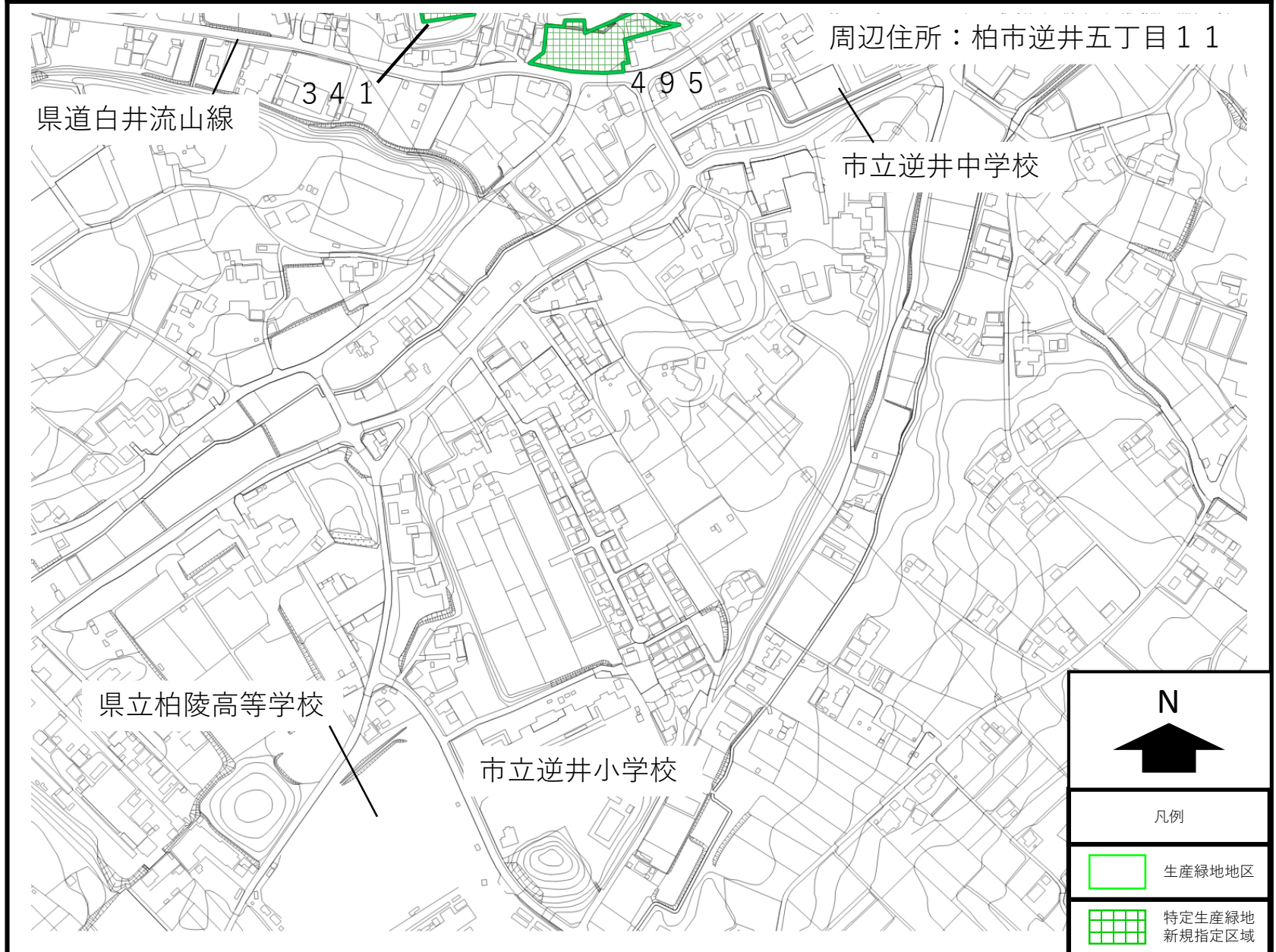
N



凡例

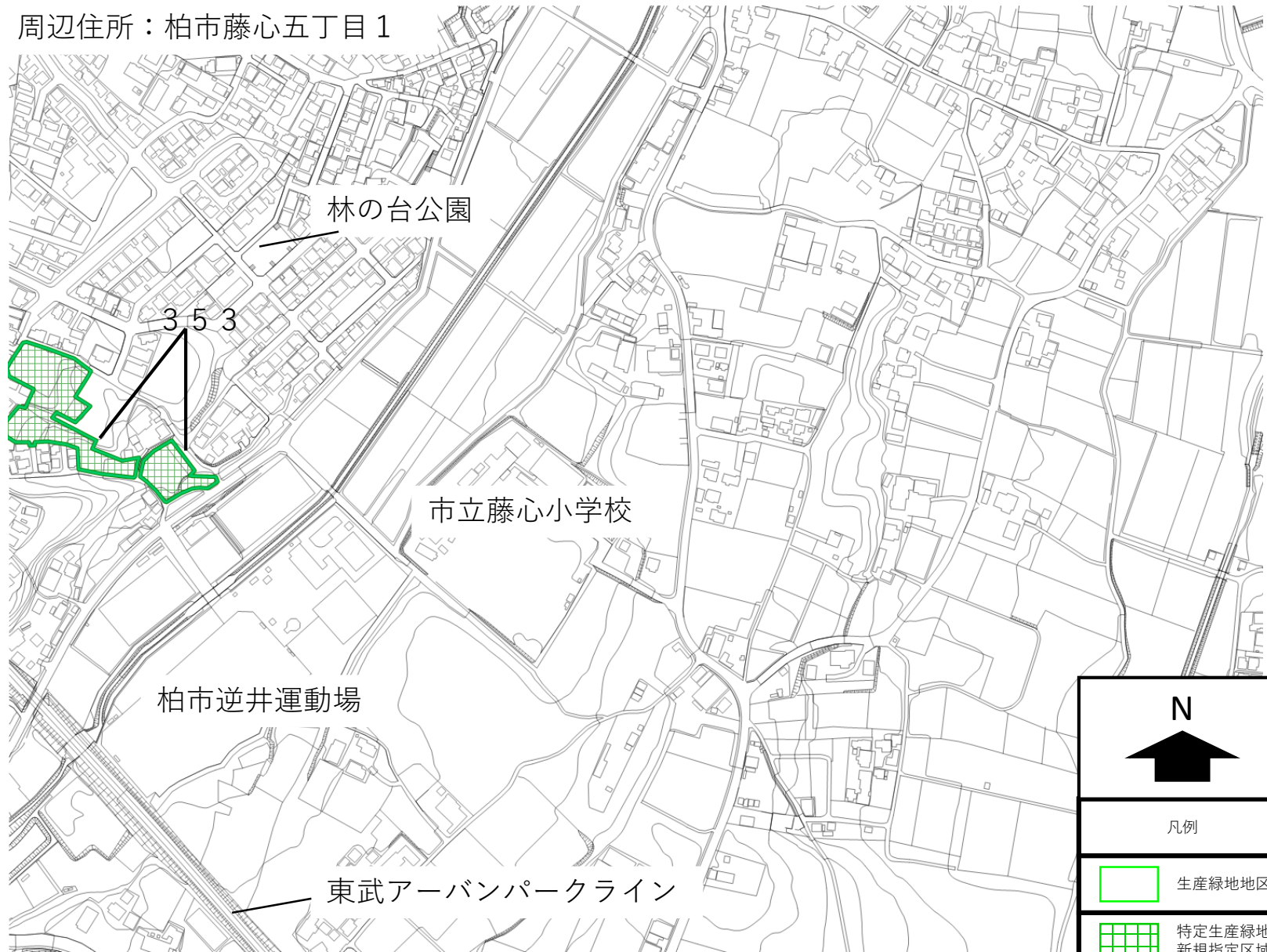
 生産緑地地区

 特定生産緑地  
新規指定区域





周辺住所：柏市藤心五丁目1



周辺住所：柏市南増尾六丁目16

西一里塚公園

355

市立南部中学校

N



凡例



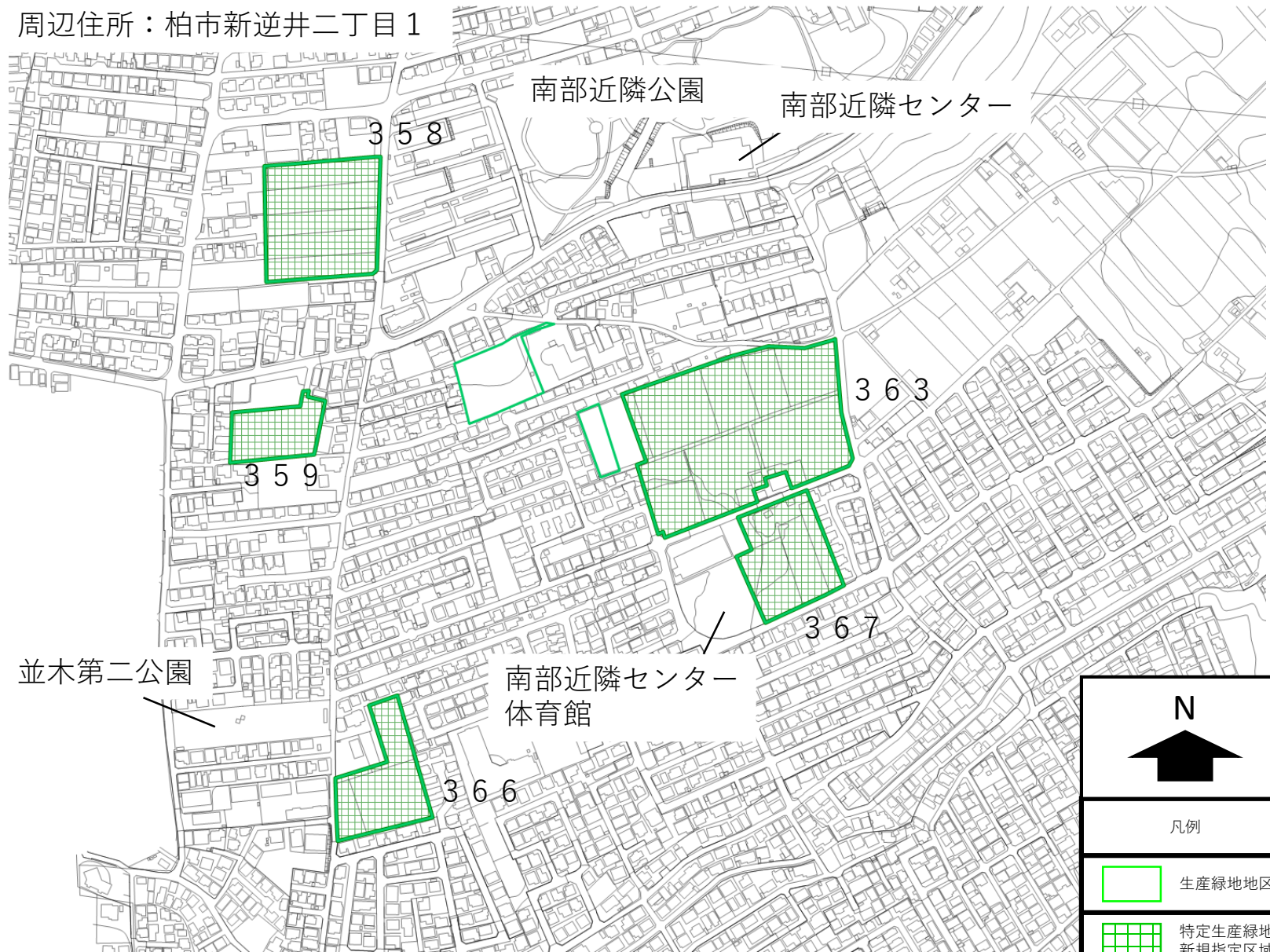
生産緑地地区



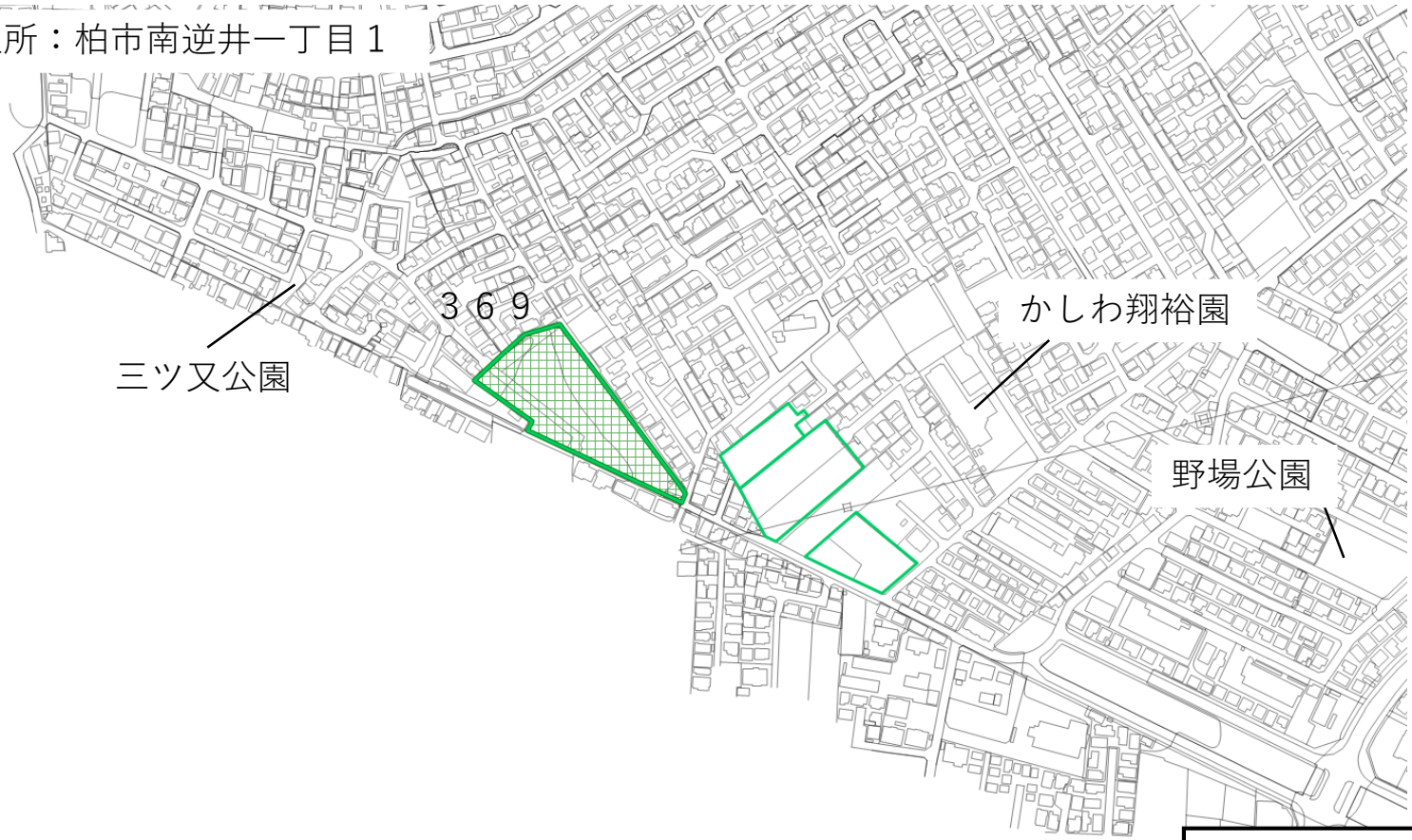
特定生産緑地  
新規指定区域



周辺住所：柏市新逆井二丁目1



周辺住所：柏市南逆井一丁目1



N

凡例

	生産緑地地区
	特定生産緑地 新規指定区域



○生産緑地法（抜粋）

（昭和四十九年六月一日）

（法律第六十八号）

（特定生産緑地の指定）

第十条の二 市町村長は、申出基準日が近く到来することとなる生産緑地のうち、その周辺の地域における公園、緑地その他の公共空地の整備の状況及び土地利用の状況を勘案して、当該申出基準日以後においてもその保全を確実にすることが良好な都市環境の形成を図る上で特に有効であると認められるものを、特定生産緑地として指定することができる。

2 前項の規定による指定（以下単に「指定」という。）は、申出基準日までに行うものとし、その指定の期限は、当該申出基準日から起算して十年を経過する日とする。

3 市町村長は、指定をしようとするときは、あらかじめ、当該生産緑地に係る農地等利害関係人（第三条第四項に規定する農地等利害関係人をいう。以下同じ。）の同意を得るとともに、市町村都市計画審議会（当該市町村に市町村都市計画審議会が置かれていないときは、当該市町村の存する都道府県の都道府県都市計画審議会。第十条の四第三項において同じ。）の意見を聴かなければならない。

4 市町村長は、指定をしたときは、国土交通省令で定めるところにより、当該特定生産緑地を公示するとともに、その旨を当該特定生産緑地に係る農地等利害関係人に通知しなければならない。